

## ANNEXE A

### LISTE DES BÂTIMENTS PATRIMONIAUX PAR MUNICIPALITÉS

**Note : Les bâtiments patrimoniaux identifiés à la présente annexe ne constituent pas un inventaire des immeubles construits avant 1940 qui sont situés sur son territoire et qui présentent une valeur patrimoniale au sens de l'article 120 de la *Loi sur le patrimoine culturel* (chapitre P-9.002).**

Les éléments du patrimoine immobilier présentés dans les tableaux ci-dessous sont tirés du site internet du « Répertoire du patrimoine culturel du Québec » produit par le Ministère de la Culture et des Communications en 2015. Les éléments ont été triés en fonction du territoire de chaque municipalité de la MRC de la Vallée-de-la-Gatineau. Le tableau sur les éléments du patrimoine immobilier du TNO de Lac-Pythonga a été réalisé par le Service de la Gestion du territoire de la MRC de La Vallée-de-la-Gatineau.

**Tableau A-1 : Éléments du patrimoine immobilier d'Aumond**

Fonction	Localisation	Date de construction évaluée	Autre(s) élément(s) associé(s)
Résidentielle	1365, route Principale	1930	1 remise construite vers 1880
Résidentielle	328, chemin de la Traverse	Vers 1920	
Résidentielle *	574, route Principale	Vers 1920	1 moulin à scie * (vers 1920) 1 grotte (avant 1960)
Commerciale *	656, route Principale	Vers 1900	
Résidentielle	701, route Principale	Vers 1880	1 grange-étable Vers 1920)
Église et cimetière de Sainte-Famille *	route Principale	Avant 1900	1 calvaire * (avant 1950)
Grange-étable	651, route Principale	Vers 1920	
Ancien presbytère * Résidentielle	676, route Principale		Registre des mariages et des naissances et des décès
Remise	chemin Grondin	Vers 1890	
Industrielle Remise et atelier du Moulin des Pères *	Route Principale Latitude : 46° 27' 24.9" Longitude : -75° 57' 8.0"	Vers 1880	
Résidentielle	20, chemin Savard		
Résidentielle	22, chemin Savard		
Ancien cimetière St-Cajetan	Lot 4681824	Création 1865	Une croix simple
Croix de chemin	Lot 4169076		
Ancienne scierie B.B.G.	Lot 4169051	Vers 1868	Moulin à énergie hydraulique
Remise	Lot 4168870		Près du lac du Castor blanc

Tableau A-2 : Éléments du patrimoine immobilier de Bouchette

Fonction	Localisation	Date de construction évaluée	Autre(s) élément(s) associé(s)
Résidentielle	106, chemin de la Rivière-Gatineau Sud	Vers 1910	
Institutionnelle *	18, rue Principale	Vers 1910	
École de rang Institutionnelle	193, chemin de la Ferme-des-Six	Vers 1925	
Résidentielle *	29, rue du Pont	Vers 1940	
Résidentielle * (ancienne banque)	30, rue Principale	Vers 1930	
Résidentielle *	31, rue Principale	Vers 1946	
Résidentielle *	37, rue Principale	Vers 1940	
Résidentielle *	4, rue du Pont	Vers 1940	
Résidentielle *	4 rue Principale	Vers 1900	Remise/ Grange étable
Résidentielle *	51, rue Principale	Vers 1935	
Résidentielle *	49, rue Principale	Vers 1910	
Résidentielle *	6, rue Major	Vers 1945	
Résidentielle *	66, rue du Pont	Vers 1930	
Résidentielle *	8, rue Major	Vers 1945	
Résidentielle *	81, rue Principale	Vers 1900	
Centre municipal Institutionnelle	36, rue Principale	Vers 1940	
Cimetière Saint-Gabriel * Patrimoine religieux	chemin du Cimetière	Vers 1950	
Croix de chemin * Patrimoine religieux	81, rue Principale		
Église de Saint-Gabriel * Patrimoine religieux	rue Principale	1907	
Étable *Patrimoine agricole	81, rue Principale	Vers 1890	Hangar
Ferme des Six Rapides Patrimoine agricole et résidentielle		Vers 1900	
Grange * Patrimoine agricole	Située à proximité du 76, chemin de la Rivière-Gatineau Nord	Vers 1875	
Grange-étable Patrimoine agricole	Située au 193, chemin de la Ferme-des-Six.	Vers 1900	
Grange-étable* Patrimoine agricole	Située au 275, chemin de la Ferme-des-Six.	Vers 1890	
Grange-étable* Patrimoine agricole	Située au 42, chemin de la Rivière-Gatineau Nord.	Vers 1880	
Patrimoine agricole* Grange-étable	4 rue Principale	Vers 1900	
Grange-étable* Patrimoine agricole	Située à proximité du 76, chemin de la Rivière-Gatineau Nord.	Vers 1930	
Grange-étable* Patrimoine agricole	Située au 129, rue Principale.	Vers 1870	
Grange-étable Patrimoine agricole	Située au 218, chemin de la Rivière-Gatineau Nord.	Vers 1940	
Pont* Transport	Pont enjambant la rivière Gatineau au-dessus du rapide Buck (rue du Pont)	1909	
Presbytère de Saint-Gabriel* Patrimoine religieux	22, rue Principale		

**Tableau A-3 : Éléments du patrimoine immobilier de Blue Sea**

Fonction	Localisation	Date de construction évaluée	Autre(s) élément(s) associé(s)
Résidentielle	10, rue Principale	Vers 1910	
Résidentielle	16, rue Principale	Vers 1940	
Résidentielle	2, chemin Georges-Turnbull	Vers 1900	
Résidentielle	271, chemin du lac Long	Vers 1880	Grange-étable
Résidentielle	4, chemin Blue Sea Nord	Vers 1940	
Résidentielle	46, chemin d'Orlo	Vers 1905	
Résidentielle	66, chemin d'Orlo	Vers 1890	
Résidentielle	78, chemin de Blue Sea Nord	Vers 1925	Grange-étable
Résidentielle	42, chemin d'Orlo	Vers 1916	
Chapelle de Saint-Eugène Patrimoine religieux	chemin du Lac-Long Latitude : 46° 9' 45.6" Longitude : -76° 8' 10.1"	Vers 1954	Cimetière de Saint Eugène
École de Saint-François-de-Sales Institutionnelle	2, chemin de Blue Sea Nord		
Église de Saint-Félix Patrimoine religieux	Rue Principale	1955 – 1956	
Résidentielle	13, rue Principale	Vers 1895	
Monument du Sacré-Cœur Patrimoine religieux	Rue Principale		
Presbytère de Saint-Félix Patrimoine religieux	1, rue Principale		
Tour à feu du mont Morissette Industrielle	Chemin de la Tour		

**Tableau A-4 : Éléments du patrimoine immobilier de Bois-Franc**

Fonction	Localisation	Date de construction évaluée	Autre(s) élément(s) associé(s)
Résidentielle	454, route 105	Vers 1920	
Résidentielle	500, route 105	Vers 1880	
Résidentielle	685, route 105	Vers 1900	
Résidentielle	700, route 105	Vers 1940	
Église Saint-Boniface Patrimoine religieux	Route 105	1910-1911	
Grange-étable Patrimoine agricole	Située au 518, route 105.	Vers 1940	
Grange-étable Patrimoine agricole	Située à proximité du 454, route 105.	Vers 1930	
Grange-étable Patrimoine agricole	Située au 364, route 105.	Vers 1920	
Monument du Sacré-Cœur Patrimoine religieux	Route 105		
Presbytère de Saint-Boniface Patrimoine religieux	463, route 105		
L'école de rang de Grand-Remous à Bois-Franc	Lot 4056207	1917	

**Tableau A-5 : Éléments du patrimoine immobilier de Cayamant**

Fonction	Localisation	Date de construction évaluée	Autre(s) élément(s) associé(s)
Résidentielle	589, chemin du Lac-Cayamant	Vers 1920	
Résidentielle	6, chemin Lamarche	Vers 1940	
Résidentielle	689, rue Principale	Vers 1880	
Cimetière Patrimoine religieux	Situé au 407, chemin du Lac-à-Larche.	Avant 1960	
Cimetière de Saint-Roch Patrimoine religieux	rue Principale		
Croix de chemin Patrimoine religieux	Située à proximité de l'intersection du chemin du Curé-Latourelle et du chemin du Lac-à-Larche	Vers 1940	
École Sainte-Thérèse Institutionnelle	1, chemin de l'École	Vers 1955	
Église de Saint-Roch Patrimoine religieux	rue Principale	1943-1945	
Grange-étable Patrimoine agricole	Située au 302, chemin du Lac-à-Larche.	Vers 1940	
Résidentielle	9, chemin Brousseau	Vers 1920	
Presbytère de Saint-Roch Patrimoine religieux	36, rue Principale		

**Tableau A-6 : Éléments du patrimoine immobilier de Déléage**

Fonction	Localisation	Date de construction évaluée	Autre(s) élément(s) associé(s)
Culturelle et récréative (ancienne maison du gardien du domaine des Oblats et par la suite du club de chasse et pêche de la CIP Chalet no. 7	162, chemin du Lac-Kensington	Environ 1850-1860	
Résidentielle	117, chemin de la Ferme-Joseph	Vers 1900	
Résidentielle	182, chemin de Sainte-Thérèse-de-la-Gatineau	Vers 1900	
Résidentielle	477, chemin de la Ferme-Joseph	Vers 1900	
Ancienne école de rang	78, chemin de la Baie-Davis	Vers 1950	
Club de chasse et pêche Culturelle et récréative		Vers 1946	
Croix de chemin Patrimoine religieux	Située à l'intersection du boulevard Déléage et de la rue Robert.	Vers 1940	
Ensemble de ferme Patrimoine agricole	182, chemin de Sainte-Thérèse-de-la-Gatineau	Vers 1870	Granges, granges-étables, étables et autres bâtiments de ferme (culture)
Glacière Patrimoine agricole	7, chemin des Ormes	Vers 1880	
Moulin à scie Mantha Industrielle	11, chemin de Sainte-Thérèse-de-la-Gatineau	Vers 1930	

**Tableau A-7: Éléments du patrimoine immobilier de Denholm**

Fonction	Localisation	Date de construction évaluée	Autre(s) élément(s) associé(s)
Grange-étable Patrimoine agricole	433, chemin du Poisson-Blanc	Vers 1890	

**Tableau A-8 : Éléments du patrimoine immobilier d'Egan-Sud**

Fonction	Localisation	Date de construction évaluée	Autre(s) élément(s) associé(s)
Résidentielle	52, chemin de l'Aigle	Vers 1910	
Cimetière Patrimoine religieux	Situé à proximité de l'intersection de la route 105 et du chemin des Eaux	Vers 1910	
Grange-étable Patrimoine agricole	Située à proximité de l'intersection de la route 105 et du chemin des Eaux.	Vers 1940	
Grange-étable Patrimoine agricole	247, chemin de Montcerf.	Vers 1930	
Pont de l'Aigle Transport	Pont enjambant la rivière Désert. Chemin de l'Aigle	1925	

**Tableau A-9 : Éléments du patrimoine immobilier de Gracefield (partie 1)**

Fonction	Localisation	Date de construction évaluée	Autre(s) élément(s) associé(s)
Résidentielle	100, rue Saint-Eugène	Vers 1900	
Résidentielle	1035, ch. de Point Comfort	Vers 1890	
Résidentielle	1035, chemin de Point Comfort	Vers 1910	
Résidentielle	1039, chemin de Point Comfort	Vers 1900	
Résidentielle	1042, chemin de Point Comfort	Vers 1900	
Résidentielle	1051, chemin de Point Comfort	Vers 1890	
Résidentielle, ancienne école de rang	1124, chemin de Point Comfort	Vers 1940	
Résidentielle	12, route 105	Vers 1940	
Résidentielle	13, rue Saint-Joseph	Vers 1925	
Résidentielle	131, route 105	Vers 1900	
Résidentielle	153, chemin du Lac-Cayamant	Vers 1910	
Résidentielle, ancienne école primaire et secondaire et dernier siège social de la Corporation de comté de Gatineau	17, rue Principale	Vers 1945	
Résidentielle	19, rue Principale	Vers 1940	
Résidentielle	2, chemin Rochon	Vers 1900	
Résidentielle	2, rue Principale	Vers 1910	
Résidentielle	203, chemin du Lac-des-Îles	Vers 1900	
Résidentielle	26, rue Principale	Vers 1940	
Résidentielle	330, route 105	Vers 1910	Grange-étable
Résidentielle	34, rue Principale	Vers 1940	

Tableau A-10 : Éléments du patrimoine immobilier de Gracefield (partie 2)

Fonction	Localisation	Date de construction évaluée	Autre(s) élément(s) associé(s)
Ancienne hôtel Résidentielle	35, rue Principale	Vers 1940	
Résidentielle	365, chemin Marks	Vers 1890	
Résidentielle	37, rue Vaillancourt	Vers 1920	
Résidentielle	38, rue Principale	Vers 1930	
Résidentielle	387, chemin Marks	Vers 1900	
Résidentielle	4, chemin de la Rivière-Gatineau	Vers 1920	
Ancienne banque Commerciale	40, rue Principale	Vers 1930	
Ancienne résidence des religieuses et ancien siège social de la MRCVG	42, rue Principale	Vers 1930	
Résidentielle	44, rue Principale	Vers 1930	
Résidentielle	471, chemin du Poisson-Blanc	Vers 1940	Remise agricole (Vers 1920)
École de rang Institutionnelle	5, chemin du Rapide-Faucher	Vers 1940	
Résidentielle	55, chemin du Lac-des-Îles	Vers 1900	
Résidentielle	6, chemin du Lac-Cayamant	Vers 1930	
Résidentielle	6, rue Saint-Joseph	Vers 1935	
Résidentielle	60, chemin de Point Comfort	Vers 1910	
Résidentielle	60, chemin du Rapide-Faucher	Vers 1880	
Résidentielle	63, rue Saint-Joseph	Vers 1940	
Résidentielle	65, chemin Laprise	Vers 1865	
Ancienne école de rang	7, chemin Draper	Vers 1920	
Résidentielle	933, route 105	Vers 1925	
Résidentielle	97, rue Saint-Joseph	Vers 1910	
Ancienne Académie Saint-Joseph Institutionnelle	67, rue Saint-Joseph	1947	
Calvaire Patrimoine religieux	Situé au récent cimetière de l'Assomption	1965	
Cimetière de Notre-Dame-de-la- Visitation	rue Principale		Calvaire (1965)
Cimetière de Notre-Dame-du- Perpétuel-Secours Patrimoine religieux	chemin de Point Comfort		
Cimetière Saint-James Patrimoine religieux	route 105		
Croix de chemin Patrimoine religieux	Située à l'intersection du chemin de Point Comfort et du chemin du Poisson-Blanc	Vers 1930	
Croix de chemin Patrimoine religieux	Située à l'intersection de la route 105 et du chemin de Point Comfort	Avant 1950	
Croix de chemin Patrimoine religieux	Située à l'intersection du chemin de Blue Sea et du chemin de la Traverse-de-Blue Sea.	Avant 1950	
Église de Notre-Dame-du- Perpétuel-Secours : Patrimoine religieux	chemin de Point Comfort	Vers 1905	

**Tableau A-11 : Éléments du patrimoine immobilier de Gracefield (partie 3)**

Fonction	Localisation	Date de construction évaluée	Autre(s) élément(s) associé(s)
Église de Notre-Dame-de-la-Visitation, patrimoine religieux	rue Principale	1912-1913	
Église dite chapelle Saint-James Patrimoine religieux	344, route 105	1882-1885	
Église Northfield Pentecostal Patrimoine religieux	15, rue Draper	1963	
Ensemble de ferme Patrimoine agricole	chemin du Rapide-Faucher	Vers 1880	Granges, granges-étables et étables
Ensemble de ferme Patrimoine agricole	chemin Lachapelle	Vers 1870	Granges, granges-étables et étables
Ensemble de ferme Patrimoine agricole	365, chemin Marks	Vers 1890	Granges, granges-étables et étables
Ensemble de ferme Patrimoine agricole	chemin du Détour-Brown	Vers 1880	Granges, granges-étables et étables
Ensemble de ferme Patrimoine agricole	387, chemin Marks	Vers 1900	Granges, granges-étables et étables
Grange-étable Patrimoine agricole	chemin Lachapelle	Vers 1910	
Grange-étable Patrimoine agricole	203, chemin du Lac-des-Îles	Vers 1880	
Grange-étable Patrimoine agricole	871, route 105.	Vers 1930	
Grange-étable Patrimoine agricole	En face du 857, route 105.	Vers 1930	
Grange-étable Patrimoine agricole	330, route 105	Vers 1910	
Laiterie : Patrimoine agricole	214, route 105.	Vers 1870	
Monument du Christ de Notre-Dame-de-la-Visitation * Patrimoine religieux	rue Principale		
Pont couvert Cousineau * Transport	chemin du Ruisseau-des-Cerises	1932	
Pont couvert Marois * Transport	Situé chemin Point-Comfort.	1933	
Presbytère de Notre-Dame-de-la-Visitation *, patrimoine religieux	14, rue Principale		
Résidentielle ancien presbytère de Notre-Dame-du-Perpétuel-Secours	1126, chemin de Point Comfort		
Remise : Patrimoine agricole	2, chemin de Blue Sea.	Vers 1890	

**Tableau A-12 : Éléments du patrimoine immobilier de Grand-Remous**

Fonction	Localisation	Date de construction évaluée	Autre(s) élément(s) associé(s)
Résidentielle	87, chemin Harry-Johns	Vers 1880	
Pont Savoyard * Transport	chemin du Pont-Rouge Pont enjambant la rivière Gatineau	1931	

Tableau A-13 : Éléments du patrimoine immobilier de Kazabazua

Fonction	Localisation	Date de construction évaluée	Autre(s) élément(s) associé(s)
Résidentielle	117, route 105	Vers 1850	Grange (Avant 1880) Grange-étable (Vers 1930) Remise (Avant 1880)
Résidentielle	13, chemin de la Gare-d'Aylwin	Vers 1910	Remise (Vers 1920)
Résidentielle	157, chemin de la Gare-d'Aylwin	Vers 1880	
Résidentielle	181, chemin Wiggins	Vers 1880	
Résidentielle	332, route 105	Vers 1880	
Résidentielle	334, route 105	Vers 1880	
Résidentielle	341, route 105	Vers 1900	
Résidentielle	344, route 105	Vers 1890	
Résidentielle	346, route 105	Vers 1890	
Résidentielle	350, route 105	Vers 1890	
Résidentielle	353, route 105	Vers 1900	
Résidentielle	361, route 105	Vers 1900	
Résidentielle	367, route 105	Vers 1890	
Résidentielle	376, route 105	Vers 1880	
Résidentielle	379, route 105	Vers 1890	
Commerciale	389, route 105	Vers 1920	
Résidentielle	506, route 105	Vers 1880	
Ancien moulin Bender Patrimoine industriel	314, route 105	Vers 1890	
Ancienne forge Patrimoine industriel	Située devant le 342, route 105	Vers 1900	
Chapelle Saint-Stephen Route 105	377, Route 105	1894-1895	Cimetière Saint-Stephen
Cimetière Hill Crest Patrimoine religieux	Route 105	Avant 1950	
Cimetière Our-Lady-of-Mount-Carmel Patrimoine religieux	Route 105		
Cimetière Trinity United Patrimoine religieux	Route 105		
Église Our-Lady-of-Mount-Carmel Patrimoine religieux	430, Route 105	1931	
Église Saint-Andrew	128, chemin du Village-d'Aylwin	1871	
Église Trinity United	360, Route 105	1872	
Grange-étable	Située au 307, route 105	Vers 1930	
Grange-étable Patrimoine agricole	Située à proximité du 653, route 105	Vers 1930	
Grange-étable Patrimoine agricole	13, chemin de la Gare-d'Aylwin	Vers 1930	
Incinérateur : Patrimoine industriel	Situé à proximité du 197, route 301	Vers 1945	
Magasin général Irwin : Commerciale	364, route 105	Vers 1930	
Résidentielle	32, chemin Rochon	Vers 1860	



Tableau A-14 : Éléments du patrimoine immobilier de Lac-Sainte-Marie

Fonction	Localisation	Date de construction évaluée	Autre(s) élément(s) associé(s)
Résidentielle	110, chemin de Lac-Sainte-Marie	Vers 1940	
Résidentielle	112, chemin de Lac-Sainte-Marie	Vers 1920	
Résidentielle	116, chemin de Lac-Sainte-Marie	Vers 1890	
Résidentielle	128, chemin de Lac-Sainte-Marie	Vers 1920	
Résidentielle	132, chemin de Lac-Sainte-Marie	Vers 1895	
Résidentielle	141, chemin de Lac-Sainte-Marie	Vers 1900	
Résidentielle	153, chemin de Lac-Sainte-Marie	Vers 1935	
Résidentielle	165, chemin de Lac-Sainte-Marie	Vers 1935	
Résidentielle	23, rue Henri	Vers 1930	Grange-étable (vers 1880) Remise (vers 1930)
Patrimoine agricole	Situé au 35, chemin Lagarde.		
Cimetière * Patrimoine religieux	chemin de Lac-Sainte-Marie	Vers 1950	
Église du Très-Saint-Nom-de-Marie *Patrimoine religieux	rue de l'Église	1904-1905	Monument du Sacré-Cœur * Situé devant l'église. Patrimoine religieux
Grange Patrimoine agricole	Située au 35, chemin Lagarde.	Vers 1880	
Grange-étable. Patrimoine agricole	Située au 143, chemin du Lac-Vert.	Vers 1930	
Grotte de Notre-Dame-Soubirous * Patrimoine religieux	rue de l'Église		
Presbytère du Très-Saint-Nom-de-Marie *Patrimoine religieux	9, rue de l'Église		

Tableau A-15 : Éléments du patrimoine immobilier de Low

Fonction	Localisation	Date de construction évaluée	Autre(s) élément(s) associé(s)
Résidentielle	234, route 105	Vers 1880	Bâtiment de ferme (1930) Grange-étable (± 1930)
Résidentielle	34, chemin Brooks	1859	
Résidentielle	34, chemin de Martindale	Vers 1900	
Résidentielle	366, route 105	Vers 1880	
Résidentielle et ancien hôtel	40, chemin de Martindale	Vers 1923	
Résidentielle	449, route 105	Vers 1860	
Résidentielle	5, chemin Brooks	Vers 1910	
Résidentielle	50, chemin McDonald	Vers 1840	Remise (Vers 1860) Patrimoine agricole
Résidentielle	6, chemin Brennan	Vers 1940	Grange-étable (Vers 1930)
Résidentielle (Ancienne école de rang) *	6, chemin Paugan	Vers 1925	
Résidentielle	7, chemin McDonald	Vers 1870	
Résidentielle	702, route 105	Vers 1900	Grange-étable (Vers 1920)
Résidentielle	853, route 105	Vers 1890	Grange (Vers 1890) Grange-étable (Vers 1920)
Résidentielle	924, route 105	Vers 1935	
Résidentielle	931, route 105	Vers 1900	
Résidentielle	940, route 105	Vers 1900	
Résidentielle	941, Route 105	Vers 1940	
Résidentielle	950 B, route 105	Vers 1860	
Résidentielle	952, route 105	Vers 1940	
Résidentielle. Ancienne gare de Venosta*	8, chemin de la Station	Vers 1900	
Barrage Paugan * Patrimoine industriel	76, chemin Paugan	1928	
Chapelle Holy Cross Patrimoine religieux	248, chemin de Fieldville	1940	Cloche Patrimoine religieux
Cimetière de la chapelle Holy Cross	chemin de Fieldville		
Cimetière de Saint-Martin	chemin de Martindale		Patrimoine religieux
Cimetière protestant Patrimoine religieux	Situé à proximité de l'intersection des chemins Brooks et Martindale	Vers 1880	
Écurie	449, route 105		Grange-étable (± 1930) Laiterie (± 1945)
Presbytère Saint-Martin Patrimoine religieux	280, chemin de Martindale		Écurie Patrimoine agricole
Église Low United Patrimoine religieux	85, chemin de Martindale	1869	
Église Our Lady of Sorrows	925, Route 105	1942-1943	
Ensemble de ferme	1122, route 105	Vers 1890	
Grainerie : Patrimoine agricole	449, route 105	Vers 1900	
Grange-étable Patrimoine agricole	274, chemin Sullivan	Vers 1930	
Magasin général A. St. Jean Commerciale	357, route 105	Vers 1927	
Remorqueur Patrimoine maritime et fluvial	Situé à l'intersection de la route 105 et du chemin Principal.	1955 (construction)	

**Tableau A-16: Éléments du patrimoine immobilier de Maniwaki (partie 1)**

Fonction	Localisation	Date de construction évaluée	Autre(s) élément(s) associé(s)
Fonction commerciale	127 et 129, rue Laurier	Vers 1920	
Fonction commerciale	145, rue Laurier	Vers 1910	
Fonction résidentielle	183, rue Commerciale	Vers 1920	
Fonction commerciale Ensemble d'entrepôts de Foster Bennett	19, rue Principale Nord	Vers 1890	Fonction commerciale
Fonction résidentielle	207, rue Notre-Dame	Vers 1925	
Fonction résidentielle	211, rue Notre-Dame	Vers 1925	
Fonction résidentielle et commerciale	214, rue Notre-Dame	Vers 1869	
Fonction résidentielle	215, rue Notre-Dame	Vers 1940	
Fonction résidentielle	218, rue Notre-Dame	Vers 1930	
Fonction résidentielle	220 et 222, rue Notre-Dame	Vers 1910	
Fonction résidentielle	221, rue Notre-Dame	Vers 1910	
Fonction résidentielle	224, rue Notre-Dame	Vers 1915	
Fonction résidentielle	225 et 227, rue Notre-Dame	Vers 1920	
Fonction résidentielle	228, rue Principale Sud	Vers 1870	
Fonction résidentielle	231, rue Principale Sud	Vers 1915	
Fonction résidentielle	235, rue Principale Sud	1902	
Fonction résidentielle	240, rue Notre-Dame	Vers 1935	
Fonction résidentielle	241, rue Principale Sud	Vers 1880	
Fonction résidentielle	294, rue des Oblats	Vers 1925	
Fonction résidentielle	363 et 365, rue des Oblats	Vers 1935	
Fonction résidentielle	380, rue des Oblats	Vers 1900	
Fonction résidentielle	449, rue Père-Laporte	Vers 1890	
Fonction résidentielle	57, rue Roy	Vers 1940	
Fonction résidentielle	61, rue Roy	Vers 1940	
Fonction résidentielle	65 et 67, rue Roy	Vers 1900	
Fonction résidentielle	96, rue Gilmour	Vers 1890	
Ancien bureau de la compagnie Boyle & McCracken : Fonction résidentielle	209, rue Principale Sud	Vers 1875	
Ancien bureau de poste Patrimoine institutionnel	125, rue Laurier	1926	
Ancien garage de la CIP Patrimoine industriel	100, rue Commerciale	1940	
Ancien hôtel Château Laurier Fonction résidentielle.	231, rue Commerciale	Vers 1889	Patrimoine commercial
Ancien hôtel de ville Patrimoine institutionnel	270, rue Notre-Dame	1931	
Ancien Théâtre Plaza Patrimoine culturel et récréatif	153, rue Laurier	Vers 1925	
Ancienne Académie du Sacré-Cœur, Patrimoine institutionnel	248, rue Notre-Dame	1935	
Ancienne maison des cadres de la CIP, Fonction résidentielle	224, rue Principale Sud	Vers 1950	
Ancienne maison des cadres de la CIP, Fonction résidentielle	208, rue Principale Sud et 210, rue Principale Sud	Vers 1910	

**Tableau A-17: Éléments du patrimoine immobilier de Maniwaki (partie 2)**

Fonction	Localisation	Date de construction évaluée	Autre(s) élément(s) associé(s)
Ancienne maison du surintendant de la CIP : Fonction résidentielle	216, rue Principale Sud	Vers 1950	
Autel de Notre-Dame-de-Lourdes Patrimoine religieux	rue du Couvent		
Chapelle Christ Church Patrimoine religieux	199, rue Notre-Dame	1901-1903	
Coopérative agricole Patrimoine commercial et industriel	245, rue Champlain	1935	
Église Baptiste Évangélique de Maniwaki : Patrimoine religieux		1960	
Église de L'Assomption-de-Marie Patrimoine religieux	rue du Couvent	1868-1871	
Église de Saint-Patrick Patrimoine religieux	rue des Oblats	1960-1961	
Église du Christ-Roi Patrimoine religieux	rue du Christ-Roi	1953	
Grange-étable Patrimoine agricole	231, rue Principale Sud	Vers 1910	
Magasin J. O. Hubert Patrimoine commerciale	231, rue Principale Sud	Vers 1925	
Maison Anastase-Roy Fonction résidentielle	68, rue Roy et 70, rue Roy	1902	
Maison Ardis-Hubert Fonction résidentielle	153, rue Montcalm	Vers 1900	
Maison Besner Fonction résidentielle	367, rue des Oblats	Vers 1925	
Maison du Docteur Edward-Arthur-Mulligan : Fonction résidentielle	187, rue Principale Sud et 189, rue Principale Sud	Vers 1909	
Maison du forgeron Corrigan Fonction résidentielle	169, rue Principale Sud	Vers 1890	
Maison Foster-Bennett Fonction résidentielle	17, rue Principale Nord	Vers 1890	
Maison Grey : Fonction résidentielle	218, rue Forestry	Vers 1890	
Maison John-Holfsten-Ramberg Fonction résidentielle	141, rue Montcalm	1909	
Maison Vaillancourt Fonction résidentielle	447, rue Père-Laporte	Vers 1850	Remise (vers 1900) Patrimoine agricole
Maison Watson Fonction résidentielle	279, rue Hill	Vers 1890	
Presbytère de L'Assomption-de-Marie, Patrimoine religieux	326, rue du Couvent		Monument du Sacré-Cœur

**Tableau A-17: Éléments du patrimoine immobilier de Maniwaki (partie 3)**

Fonction	Localisation	Date de construction évaluée	Autre(s) élément(s) associé(s)
Presbytère de Notre-Dame-du-Très-Saint-Rosaire : Patrimoine religieux	308, rue Fafard		
Presbytère de Saint-Patrick Patrimoine religieux	253, rue des Oblats		
Presbytère du Christ-Roi Patrimoine religieux	130, rue du Christ-Roi		
Remorqueur Pythonga Patrimoine maritime et fluvial	Situé à l'intersection de la rue des Oblats et de la rue du Souvenir.	Vers 1927	
Salle communautaire de L'Assomption-de-Marie Fonction institutionnelle	rue du Couvent		
Silo : Patrimoine agricole	441, rue Guérette	1909-1910	
Tour à feu : Patrimoine industriel	12, rue Comeau	Vers 1945	

Tableau A-18 : Éléments du patrimoine immobilier de Messines

Fonction	Localisation	Date de construction évaluée	Autre(s) élément(s) associé(s)
Fonction résidentielle	103, rue Principale	Vers 1925	
Fonction résidentielle	109, rue Principale	Vers 1925	
Fonction résidentielle	118, chemin de l'Entrée Nord	Vers 1930	
Fonction résidentielle	33, chemin de la Montagne	Vers 1880	
Fonction résidentielle	42, chemin de la Montagne	Vers 1935	
Fonction résidentielle	49, rue Principale	Vers 1915	
Fonction résidentielle	67, rue Principale	Vers 1940	
Fonction résidentielle	70, chemin St-Jacques	Vers 1870	
Fonction résidentielle	97, rue Principale	Vers 1930	
Fonction résidentielle	99, rue Principale	Vers 1900	
Ancienne école Saint-Raphaël Patrimoine institutionnel	115, rue Principale	Vers 1920	
Chapelle Saint-George-by-the-Lake Patrimoine religieux			
Cimetière de Saint-Raphaël Patrimoine religieux	chemin de la Montagne		
Croix de chemin Patrimoine religieux	Située à l'intersection du chemin de Blue Sea et du chemin Saumure	Avant 1950	
Croix de chemin Patrimoine religieux	Située à l'intersection du chemin de la Montagne et du chemin St-Jacques	Avant 1950	
Croix de chemin Patrimoine religieux	Située à l'intersection de la route 105 et du chemin de l'Entrée Nord.	Avant 1930	
Croix de chemin Patrimoine religieux	Située à l'intersection de la route 105 et du chemin de Val-Guertin	Vers 1930	
Église de Saint-Raphaël Patrimoine religieux	chemin de la Montagne	1912	
Grange-étable : Patrimoine agricole	33, chemin de la Montagne		
Grange-étable	40, rue Principale.	Vers 1930	
Grange-étable : Patrimoine agricole	Située à proximité du chemin Potvin.	Vers 1920	
Grange-étable : Patrimoine agricole	22, chemin de l'Entrée Nord.	Vers 1930	
Magasin Alex Lafrenière et fils Patrimoine commercial	65, rue Principale	Vers 1932	
Monument de Notre-Dame-de-Lourdes : Patrimoine religieux	chemin de la Montagne		
Presbytère de Saint-Raphaël Patrimoine religieux	9A, chemin de la Montagne		
Salle municipale Patrimoine institutionnel	70, rue Principale	Vers 1920	

Tableau A-19 : Éléments du patrimoine immobilier de Montcerf-Lytton

Fonction	Localisation	Date de construction évaluée	Autre(s) élément(s) associé(s)
Fonction résidentielle	101, chemin de Lytton	Vers 1920	
Patrimoine institutionnel	103, rue Principale Sud	Vers 1940	
Fonction résidentielle	113, rue Principale Sud	Vers 1920	
Fonction résidentielle	114, rue Principale Sud	Vers 1910	
Fonction résidentielle	116, chemin du Lac-Lytton	Vers 1880	
Fonction résidentielle	119, 3e Rang Sud	Vers 1930	
Fonction résidentielle	144, rue Principale Sud	Vers 1920	
Fonction résidentielle	15, rue Principale Nord	Vers 1890	
Fonction résidentielle	170, 3e Rang Sud	Vers 1920	
Fonction résidentielle	18, 3e Rang Nord	Vers 1935	
Ancienne école de rang Patrimoine institutionnel	189, chemin de Lytton	1935	
Fonction résidentielle	191, chemin de Lytton	Vers 1920	
Fonction résidentielle	214, chemin de Lytton	Vers 1920	
Fonction résidentielle	244, chemin de Lytton	Vers 1920	
Fonction résidentielle	3, chemin Lirette	Vers 1910	
Fonction résidentielle	47, rue Principale Nord	Vers 1895	
Fonction résidentielle	511, chemin de Lytton	Vers 1920	
Fonction résidentielle	60, chemin du 4e-Rang	Vers 1880	
Fonction résidentielle	70, 3e Rang Nord	Vers 1920	
Fonction résidentielle	87, chemin du Lac-Lytton	Vers 1920	
Fonction résidentielle	96, chemin de Lytton	Vers 1940	
Ancien couvent du Sacré-Cœur Patrimoine institutionnel	16, rue Principale Nord	1944	
Bâtiment de ferme Patrimoine agricole	187, 6e Rang	Vers 1900	
Bâtiment de ferme Patrimoine agricole	360, chemin de Lytton	Vers 1880	
Église de Sainte-Philomène Patrimoine religieux	104, rue Principale Sud	1920-1922	
Grange-étable Patrimoine agricole		Vers 1900	
Grange-étable Patrimoine agricole	298, chemin de Lytton	Vers 1880	
Magasin général Martineau Patrimoine commercial	109, rue Principale Sud	Vers 1918	
Maison Émond Fonction résidentielle	55, rue Principale Nord	Vers 1910	
Monument du Sacré-Cœur Patrimoine religieux	rue Principale Sud		
Remise Patrimoine agricole	105, 3e Rang Sud	Vers 1890	
Salle communautaire de Sainte-Philomène	rue Principale Sud	Vers 1870	

**Tableau A-20 : Éléments du patrimoine immobilier de Sainte-Thérèse-de-la-Gatineau**

Fonction	Localisation	Date de construction évaluée	Autre(s) élément(s) associé(s)
Ancien club McMahon Patrimoine récréatif	64, chemin des Oblats	Vers 1900	
Croix de chemin	Située à l'intersection du chemin Principal, du chemin du Lac-Bois-Franc et du chemin de Sainte-Thérèse-de-la-Gatineau.	Avant 1960	
Église de Sainte-Thérèse-de-l'Enfant-Jésus	chemin Principal	1937-1938	
Maison Napoléon-Major *	267, chemin de la Rivière-Gatineau.	Vers 1912	Grange (Vers 1885) Patrimoine agricole
Monument du Sacré-Cœur Patrimoine religieux	chemin Principal		
Ancien presbytère de Sainte-Thérèse-de-l'Enfant-Jésus Patrimoine religieux	25, chemin Principal		

**Tableau A-21 : Éléments du patrimoine immobilier du TNO de Lac-Pythonga**

Fonction	Localisation	Date de construction évaluée	Autre(s) élément(s) associé(s)
Club Pythonga Lac Pythonga Patrimoine touristique	ZEC Pontiac	Fin 19 <sup>e</sup> siècle-début 20 <sup>e</sup> siècle	Plus de 50 bâtiments
Club Désert Patrimoine touristique	ZEC Bras Coupé-Désert	Fin 19 <sup>e</sup> siècle-début 20 <sup>e</sup> siècle	Plus de 20 bâtiments



**ANNEXE B**

**TERRAINS CONTAMINÉS SELON LE RÉPERTOIRE DU MELCC  
20 JANVIER 2020**

MRC de La Vallée-de-la-Gatineau

No fiche	Nom du dossier	Adresse	Nature des contaminants <sup>1</sup>		Réhabilitation*(R) <sup>2</sup> et qualité(Q)	Date de création ou de mise à jour
			Eau souterraine	Sol		
6317	127111 Canada ltée	86, route 105 Messines		Hydrocarbures pétroliers C10 à C50	R : Non terminée	2004-11-05
9344	9149-5366 Québec inc.	111, rue Poulin Maniwaki		Hydrocarbures pétroliers C10 à C50	R : Non terminée	2011-10-11
1359	Aéroport du lac des Loups	Parc de la Vérendrye, à 101 Km de Mont-Laurier via la route 117 Lac-Pythonga		Benzène (pot), Éthylbenzène (pot), Hydrocarbures pétroliers C10 à C50, Pesticides*, Toluène (pot), Xylènes (o,m,p) (pot)	R : Terminée en 2001 Q : Plage A-B	2008-02-08
1237	Ancien poste Champagne	Entre le 146 et 152, rue Champagne Maniwaki		Biphényles polychlorés (BPC), Hydrocarbures pétroliers C10 à C50	R : Terminée en 1991 Q : Plage A-B	2018-10-01
1239	Ancien poste de Gracefield	En face du numéro civique 20, route 105 Gracefield		Biphényles polychlorés (BPC), Hydrocarbures pétroliers C10 à C50	R : Terminée en 1990 Q : Plage A-B	2018-10-01
1231	Ancien poste Messines	Route 105 Messines		Biphényles polychlorés (BPC), Hydrocarbures pétroliers C10 à C50	R : Terminée en 1991 Q : Non précisée	2018-10-01
6745	Ann et Rachel Cadieux	XXXXXXXXXXXXXX		Hydrocarbures pétroliers C10 à C50	R : Non terminée	2005-11-10
5923	Autobus Éthier 2000	10, rue Principale C.P. 303 Gracefield		Hydrocarbures pétroliers C10 à C50	R : Non terminée	2004-01-15
1384	Bowater pâtes et papiers Canada inc. (camp Pensive)	Réservoir Baskatong		Benzène (pot), Éthylbenzène (pot), Hydrocarbures aromatiques polycycliques*, Hydrocarbures pétroliers C10 à C50, Toluène (pot), Xylènes (o,m,p) (pot)	R : Terminée en 1999 Q : Plage B-C	2001-09-27
1419	Bowater pâtes et papiers Canada inc. (dépôt Lacroix)	Lytton		Hydrocarbures pétroliers C10 à C50, Métaux*	R : Terminée en 1998 Q : Plage B-C	2000-09-19
9312	Brasserie La table ronde	304, boulevard Desjardins Maniwaki	Éthylbenzène, Hydrocarbures pétroliers C10 à C50, Toluène, Xylènes (o,m,p)	Éthylbenzène (pot), Hydrocarbures pétroliers C10 à C50, Xylènes (o,m,p) (pot)	R : Non terminée	2017-01-12
1303	Camp forestier du Lac-des-Outaouais	Lac Ottawa		Hydrocarbures pétroliers C10 à C50, Métaux*	R : Non terminée	2001-08-09
1350	Centre de formation générale St-Eugène	67, chemin Rivière Gatineau Déléage		Benzène (pot), Éthylbenzène (pot), Hydrocarbures aromatiques polycycliques*, Hydrocarbures pétroliers C10 à C50, Toluène (pot), Xylènes (o,m,p) (pot)	R : Terminée en 1995 Q : Plage B-C	2001-08-09

## MRC de La Vallée-de-la-Gatineau

No fiche	Nom du dossier	Adresse	Nature des contaminants <sup>1</sup>		Réhabilitation*(R) <sup>2</sup> et qualité(Q)	Date de création ou de mise à jour
			Eau souterraine	Sol		
5981	Centre de formation professionnelle	211, rue Henri-Bourassa Maniwaki		Hydrocarbures aromatiques polycycliques*, Hydrocarbures pétroliers C10 à C50, Zinc (Zn)	R : Terminée en 2004 Q : <= B	2004-05-18
8708	Chalet Lac Heney	21, chemin Morin Lac-Sainte-Marie	Hydrocarbures aromatiques polycycliques*, Hydrocarbures pétroliers C10 à C50	Hydrocarbures pétroliers C10 à C50	R : Terminée en 2011 Q : <= A	2017-02-24
1348	Cité étudiante Haute-Gatineau	211, rue Henri-Bourassa Maniwaki		Benzène (pot), Éthylbenzène (pot), Hydrocarbures pétroliers C10 à C50, Toluène (pot), Xylènes (o,m,p) (pot)	R : Terminée en 1995 Q : Plage B-C	2001-08-06
1383	Commonwealth Plywood ltée (Camp Pensive)	Réservoir Baskatong		Hydrocarbures pétroliers C10 à C50	R : Non terminée	2000-09-29
1349	Couvent du Christ-Roy (1995)	148, boulevard Desjardins Maniwaki		Hydrocarbures pétroliers C10 à C50	R : Terminée en 1995 Q : Plage A-B	2002-04-05
1456	Couvent du Christ-Roy (1999)	148, boulevard Desjardins Maniwaki		Benzène (pot), Éthylbenzène (pot), Hydrocarbures pétroliers C10 à C50, Toluène (pot), Xylènes (o,m,p) (pot)	R : Terminée en 1999 Q : Plage A-B	2001-08-10
1335	Croteau, Roger (carcasses automobiles)	45, chemin Baskatong Grand-Remous		Hydrocarbures pétroliers C10 à C50, Métaux*, Plomb (Pb)	R : Non terminée	2001-08-09
6119	Dépôt (Les Huiles de la Désert)	214, McDougall Maniwaki		Hydrocarbures légers*	R : Non terminée	2004-05-19
11558	Dépôt en tranchée (canton de Wright)	R.R. 3 Gracefield		Hydrocarbures pétroliers C10 à C50	R : Terminée en 2016 Q : Plage B-C	2018-01-15
1346	École Laval	29, rue Principale Sainte-Thérèse-de-la-Gatineau		Benzène (pot), Éthylbenzène (pot), Hydrocarbures aromatiques polycycliques*, Hydrocarbures pétroliers C10 à C50, Toluène (pot), Xylènes (o,m,p) (pot)	R : Terminée en 1995 Q : Non précisée	2001-08-06
1347	École Notre-Dame-de-Grâce	47, rue Principale Bouchette		Hydrocarbures pétroliers C10 à C50	R : Terminée en 1995 Q : Plage B-C	2009-12-18
11998	Entreprise Serge Beauchamp et fils inc.	XXXXXXXXXXXXXXXXXX		Hydrocarbures pétroliers C10 à C50	R : Non terminée	2019-05-29
11360	Épicerie 4 Fourches	216, route 107 Déléage	Hydrocarbures aromatiques monocycliques*	Hydrocarbures aromatiques monocycliques * (pot)	R : Non terminée	2017-03-31
No fiche	Nom du dossier	Adresse	Nature des contaminants <sup>1</sup>		Réhabilitation*(R) <sup>2</sup> et	Date de création

MRC de La Vallée-de-la-Gatineau

			Eau souterraine	Sol	qualité(Q)	ou de mise à jour
10452	Fondation du Centre de santé et de services sociaux de la Vallée-de-la-Gatineau	309, boulevard Desjardins Maniwaki	Hydrocarbures aromatiques polycycliques*, Hydrocarbures pétroliers C10 à C50	Hydrocarbures aromatiques polycycliques*, Hydrocarbures pétroliers C10 à C50, Plomb (Pb)	R : Non terminée	2017-01-12
1300	Forex Maniwaki inc.	1012, chemin du Parc-Industriel Bois-Franc		Produits pétroliers*	R : Terminée en 1998 Q : Plage B-C	2009-12-18
8653	Garage Boisvenue (Ultramar)	102, St-Joseph Gracefield		Hydrocarbures aromatiques monocycliques * (pot)	R : Terminée en 2009 Q : <= A	2010-01-05
1281	Garage Bouchette enr.	34, rue Principale Bouchette		Hydrocarbures légers*	R : Terminée en 1996 Q : <= C	2000-08-11
8144	Garage central de Maniwaki inc.	44, rue Principale Nord Maniwaki		Hydrocarbures pétroliers C10 à C50	R : Terminée en 2008 Q : <= B	2010-01-26
8824	Garage municipal (Blue Sea)	21, chemin de Blue Sea Nord Blue Sea		Hydrocarbures pétroliers C10 à C50	R : Terminée en 2010 Q : <= A	2010-07-06
8463	Garage municipale de Denholm	419, chemin du Poisson-Blanc Denholm	Cuivre (Cu), Hydrocarbures pétroliers C10 à C50, Plomb (Pb), Zinc (Zn)		R : Terminée en 2011 Q : <= A	2011-06-30
1320	Gérard Lavoie	R.R. 3 Chemin Marks Gracefield, Québec		Hydrocarbures légers*, Hydrocarbures pétroliers C10 à C50, Métaux*	R : Non terminée	2001-08-09
1390	Glorian Guilbeault (ancien site Gerled)	Low		Hydrocarbures aromatiques polycycliques*, Métaux*	R : Non terminée	2001-08-09
1323	Guilbeault, Glorian	77, route 105 Gracefield	Huiles et graisses totales*	Hydrocarbures légers*, Hydrocarbures pétroliers C10 à C50, Métaux*	R : Non terminée	2004-01-29
1321	Harold Walker auto inc. (carcasses automobiles)	18, route 105 Gracefield		Hydrocarbures légers*, Hydrocarbures pétroliers C10 à C50, Métaux*	R : Non terminée	2001-08-09
1482	Hors-bord Lafontaine	79, chemin Calumet Gracefield		Hydrocarbures pétroliers C10 à C50	R : Terminée en 2003 Q : <= A	2003-04-15
9515	Jean-Pierre St-Amour	75 A, rue de l'Aqueduc Nord Déléage		Hydrocarbures pétroliers C10 à C50	R : Non terminée	2012-04-05
1477	Laurent Boisvert	596, chemin Paugan Denholm		Huiles usées*	R : Terminée en 2002 Q : <= A	2002-09-13
6610	Lavoie, Gérald	98, route 105 Gracefield		Hydrocarbures pétroliers C10 à C50	R : Non terminée	2005-07-15
6627	Les constructions Alie 2003	1122, chemin Point-Confort Gracefield		Hydrocarbures pétroliers C10 à C50	R : Non terminée	2005-08-01
1475	Les Entreprises atlas inc.	325, route 105, Low		Pentachlorophénol (PCP)	R : Non terminée	2002-07-09

MRC de La Vallée-de-la-Gatineau

No fiche	Nom du dossier	Adresse	Nature des contaminants <sup>1</sup>		Réhabilitation*(R) <sup>2</sup> et qualité(Q)	Date de création ou de mise à jour
			Eau souterraine	Sol		
1474	Les Entreprises atlas inc.	129 chemin du lac Heney Northfield		Cuivre (Cu), Métaux*	R : Non terminée	2002-12-11
1304	Les entreprises de machineries lourdes Dany Stosik inc.	6, chemin de la Tour Déléage		Produits pétroliers*	R : Non terminée	2000-07-04
12183	Les entreprises forestières DMR inc. (station-service)	1, rue Principale Nord Montcerf-Lytton		Hydrocarbures pétroliers C10 à C50, Zinc (Zn)	R : Non terminée	2019-12-12
1409	Les huiles H.L.H Itée	218, rue McDougall Maniwaki		Benzène (pot), Éthylbenzène (pot), Hydrocarbures pétroliers C10 à C50, Toluène (pot), Xylènes (o, m, p) (pot)	R : Non terminée	2001-08-09
1453	Louisiana - Pacifique Canada Itée	1012, chemin du Parc-Industriel Bois-Franc		Hydrocarbures pétroliers C10 à C50	R : Terminée en 2000 Q : <= A	2009-12-18
1299	Makbois inc.	109, rue Commerciale Maniwaki		Benzène (pot), Éthylbenzène (pot), Produits pétroliers*, Toluène (pot), Xylènes (o, m, p) (pot)	R : Non terminée	2001-08-09
1324	Messmer Roland - Maurice Grondin auto	960, route 105 Gracefield		Hydrocarbures pétroliers C10 à C50, Métaux*	R : Non terminée	2001-08-09
7851	Municipalité de Low (garage municipal)	29, chemin Pagan Low		Hydrocarbures pétroliers C10 à C50	R : Terminée en 2006 Q : <= B	2007-07-24
5599	Municipalité de Sainte-Thérèse-de-la-Gatineau	27, chemin Principal Case postale 155 Sainte-Thérèse-de-la-Gatineau		Hydrocarbures pétroliers C10 à C50	R : Terminée en 2002 Q : Plage B-C	2004-05-14
1296	Pascal Lafrenière	96, chemin Montcerf Maniwaki		Hydrocarbures pétroliers C10 à C50	R : Non terminée	2001-08-09
1344	Pavillon de la Sagesse	170, rue King Maniwaki		Métaux*, Produits pétroliers*	R : Terminée en 1997 Q : <= B	2017-05-10
1260	Pétrolière Impériale Esso Itée	234, rue King Maniwaki		Benzène (pot), Éthylbenzène (pot), Hydrocarbures légers*, Toluène (pot), Xylènes (o,m,p) (pot)	R : Terminée en 1993 Q : Non précisée	2001-08-09
7476	Pétrolière Impériale (Station-service 44-6074)	219, rue Principale Sud Maniwaki	Benzène, Éthylbenzène, Toluène	Hydrocarbures aromatiques polycycliques*, Hydrocarbures légers*, Hydrocarbures pétroliers C10 à C50	R : Terminée en 2008 Q : Plage A-B	2008-07-14
6630	Pierrette Riendeau-Lalande	52, chemin Paul C.P. 19 Sainte-Thérèse-de-la-Gatineau		Hydrocarbures pétroliers C10 à C50	R : Non terminée	2005-08-02
10463	Poste de la Sûreté du Québec	161, boulevard Desjardins Maniwaki		Hydrocarbures aromatiques polycycliques*, Hydrocarbures pétroliers C10 à C50	R : Terminée en 2014 Q : <= A	2015-01-29

MRC de La Vallée-de-la-Gatineau

No fiche	Nom du dossier	Adresse	Nature des contaminants <sup>1</sup>		Réhabilitation*(R) <sup>2</sup> et qualité(Q)	Date de création ou de mise à jour
			Eau souterraine	Sol		
6009	Propriétés Provigo limitée	156-170, rue Principale Sud Maniwaki	Hydrocarbures pétroliers C10 à C50, Zinc (Zn)	Hydrocarbures aromatiques polycycliques*, Hydrocarbures légers*	R : Non terminée	2004-02-13
5941	Résidence (Aline Carrière)	1386, route Transcanadienne Grand-Remous		Hydrocarbures pétroliers C10 à C50	R : Terminée en 2003 Q : Non précisée	2004-01-23
5983	Résidence (Jacques Renaud)	Route 105 (Face au 4 rue Principale) Bouchette		Hydrocarbures pétroliers C10 à C50	R : Terminée en 2002 Q : <= A	2004-01-30
10413	Rock et Pauline Patry	832, route 105 Grand-Remous		Hydrocarbures pétroliers C10 à C50	R : Non terminée	2014-11-25
1461	Roger Laberge			Hydrocarbures pétroliers C10 à C50	R : Terminée en 2002 Q : Non précisée	2002-07-22
5972	Route 117 - km 364, (Parc de La Vérendrye)	Route 117- KM 364 Parc de La Vérendrye		Hydrocarbures pétroliers C10 à C50	R : Non terminée	2015-09-04
11291	Route 117 km 285	XXXXXXXXXXXXXX		Hydrocarbures aromatiques monocycliques * (pot), Hydrocarbures aromatiques polycycliques*	R : Terminée en 2016 Q : Plage A-B	2017-01-11
11599	Scierie Lauzon	96, chemin de la Ferme-Joseph Déléage		Hydrocarbures pétroliers C10 à C50	R : Non terminée	2018-02-20
11218	Scierie Pro Folia, Division de Commonwealth Plywood	118, chemin des Voyageurs Denholm		Hydrocarbures pétroliers C10 à C50	R : Terminée en 2019 Q : Plage A-B	2019-05-30
1391	Société immobilière du Québec	266, rue Notre-Dame Maniwaki		Produits pétroliers*	R : Non terminée	2001-08-09
1309	Société immobilière du Québec	Lac-Pythonga		Hydrocarbures pétroliers C10 à C50	R : Non terminée	2001-08-09
11740	Station-service Lac-Sainte-Marie	140, chemin de Lac-Sainte-Marie, Lac-Sainte-Marie	Arsenic (As), Hydrocarbures aromatiques monocycliques*, Manganèse (Mn), Sodium	Hydrocarbures aromatiques monocycliques * (seringue), Hydrocarbures pétroliers C10 à C50	R : Non terminée	2019-12-04
1385	TIM Lawler et Lucy Christiano	63A, Poulin Road Messines		Produits pétroliers*	R : Terminée en 1998 Q : Non précisée	2001-08-09
10722	Tour de transmission Télébec	XXXXXXXXXXXXXX		Hydrocarbures pétroliers C10 à C50	R : Terminée en 2017 Q : > B (Total)	2017-09-28
1329	Usinage Egan inc.	46, route 105 C.P.236 Maniwaki		Hydrocarbures pétroliers C10 à C50	R : Non terminée	2000-09-19

(1) : Certains renseignements concernant ce terrain n’y apparaissent pas compte tenu qu’ils sont susceptibles d’être protégés en vertu de la Loi sur l’accès aux documents des organismes publics et sur la protection des renseignements personnels. Si vous désirez obtenir la communication de ces renseignements pour ce terrain en particulier, vous devez en faire la demande au répondant régional en matière d’accès à l’information. Votre demande sera alors examinée et une décision sur l’accessibilité à ces renseignements sera rendue et vous sera communiquée dans les délais légaux.

(2) : L’inscription « R : Non nécessaire » signifie qu’il n’est pas nécessaire de réhabiliter le terrain puisque le résultat d’une étude de caractérisation démontre que le niveau de contamination des sols est jugé conforme à l’usage actuel du terrain. Par exemple, un niveau de contamination situé dans la plage B-C est conforme à un usage industriel.

(3) : Peut ne pas correspondre au nom du propriétaire actuel.

\* : Contaminant non listé dans la Politique de protection des sols et de réhabilitation des terrains contaminés.

Source : Ministère de l’Environnement et de la Lutte contre les changements climatiques (2020b).

# ANNEXE C

## COTES DE CRUES DES RIVIÈRES DÉSSERT ET GATINEAU À LA HAUTEUR DE LA VILLE DE MANIWAKI

Source : AquaSphera, Cotes des crues (Données de 1974 à 2017 - variante b), mars 2019, 399 pages.

**Tableau C-1 : Section transversale Gilmour 2770.872**

**Tableau D.4 : Cotes de crue (données de 1974 à 2017 - variante b)**

Cours d'eau	Section transversale	Cote de crue (m)		
		2 ans	20 ans	100 ans
Gilmour	2770.872	168.57	168.68	168.88
Gilmour	2466.184	167.15	167.21	167.52
Gilmour	2386.667	166.83	166.86	167.53
Gilmour	2269.187	166.83	166.86	167.53
Gilmour	2093.024	166.83	166.86	167.53
Gilmour	1957.011	166.82	166.86	167.53
Gilmour	1772.719	166.82	166.86	167.53
Gilmour	1627.897	166.82	166.86	167.53
Gilmour	1536.615	166.82	166.86	167.53
Gilmour	1433.932	166.82	166.86	167.53
Gilmour	1321.346	166.82	166.86	167.53
Gilmour	1208.845	166.82	166.86	167.53
Gilmour	1092.757	166.82	166.86	167.53
Gilmour	935.1314	166.82	166.86	167.53
Gilmour	702.6356	165.47	166.66	167.51
Gilmour	163.1004	165.25	166.66	167.51
Gilmour	68.21548	165.25	166.66	167.51
Desert	5268.037	165.34	166.67	167.51
Desert	5182.548	165.21	166.64	167.50
Desert	4934.829	165.22	166.62	167.49
Desert	4748.417	165.16	166.60	167.47
Desert	4407.977	165.18	166.60	167.47
Desert	3958.177	165.12	166.54	167.43
Desert	3706.939	165.13	166.55	167.44
Desert	3589.773	165.09	166.52	167.41
Desert	3444.735	165.09	166.52	167.41
Desert	3367.126	165.10	166.53	167.42
Desert	2890.664	165.05	166.50	167.41
Desert	2766.293	165.04	166.49	167.40
Desert	2607.485	165.03	166.48	167.39
Desert	2513.437	165.00	166.46	167.37
Desert	2402.254	165.01	166.47	167.38
Desert	2354.246	164.99	166.46	167.37
Desert	2230.765	164.95	166.40	167.32
Desert	2142.325	164.93	166.39	167.32
Desert	2074.658	164.93	166.39	167.32
Desert	2007.6	164.92	166.39	167.31
Desert	1863.986	164.89	166.36	167.29
Desert	1774.576	164.88	166.36	167.29
Desert	1704.714	164.87	166.35	167.28
Desert	1681.991	164.87	166.35	167.28
Desert	1649.096	164.87	166.35	167.28
Desert	1622.334	164.87	166.35	167.29

Schéma d'aménagement et de développement révisé



**Tableau C-2 : Section transversale Désert 1574.308****Tableau D.4 : Cotes de crue (données de 1974 à 2017 - variante b)**

Cours d'eau	Section transversale	Cote de crue (m)		
		2 ans	20 ans	100 ans
Desert	1574.308	164.86	166.34	167.27
Desert	1542.929	164.86	166.33	167.27
Desert	1505.244	164.86	166.33	167.27
Desert	1461.376	164.83	166.31	167.25
Desert	1425.272	164.82	166.30	167.25
Desert	1372.988	164.82	166.30	167.25
Desert	1333.141	164.82	166.30	167.25
Desert	1282.47	164.81	166.30	167.24
Desert	1250	164.80	166.29	167.24
Desert	1184.188	164.80	166.29	167.24
Desert	1135.276	164.78	166.27	167.23
Desert	1060.335	164.76	166.26	167.22
Desert	1010.921	164.76	166.25	167.21
Desert	984.9431	164.75	166.25	167.21
Desert	949.9999	164.75	166.25	167.21
Desert	900	164.75	166.25	167.21
Desert	797.5187	164.74	166.24	167.20
Desert	718.2626	164.73	166.24	167.20
Desert	642.8746	164.73	166.24	167.20
Desert	557.2759	164.70	166.21	167.19
Desert	547.9952	164.70	166.21	167.18
Desert	463.1529	164.70	166.21	167.19
Desert	364.0012	164.70	166.21	167.18
Desert	328.4621	164.69	166.21	167.18
Desert	290.2995	164.69	166.21	167.18
Desert	200.2762	164.69	166.20	167.18
Desert	124.9627	164.68	166.20	167.17
Gatineau	9281.29	164.72	166.23	167.20
Gatineau	9175.081	164.72	166.23	167.19
Gatineau	9111.461	164.71	166.22	167.19
Gatineau	9065.264	164.71	166.22	167.19
Gatineau	9017.021	164.71	166.22	167.19
Gatineau	8967.314	164.71	166.22	167.19
Gatineau	8888.96	164.70	166.21	167.18
Gatineau	8853.008	164.70	166.21	167.18
Gatineau	8801.35	164.69	166.21	167.17
Gatineau	8750	164.69	166.20	167.17
Gatineau	8706.513	164.69	166.20	167.17
Gatineau	8644.465	164.69	166.20	167.17
Gatineau	8599.14	164.69	166.20	167.17
Gatineau	8533.386	164.68	166.20	167.17
Gatineau	8453.265	164.68	166.20	167.17
Gatineau	8411.951	164.68	166.20	167.17

**Tableau C-3 : Section transversale Gatineau 8370.798****Tableau D.4 : Cotes de crue (données de 1974 à 2017 - variante b)**

Cours d'eau	Section transversale	Cote de crue (m)		
		2 ans	20 ans	100 ans
Gatineau	8370.798	164.68	166.20	167.17
Gatineau	8200	164.66	166.17	167.14
Gatineau	8150	164.66	166.17	167.14
Gatineau	8100	164.66	166.17	167.14
Gatineau	8050	164.65	166.16	167.13
Gatineau	8000	164.65	166.16	167.13
Gatineau	7950	164.65	166.16	167.13
Gatineau	7900	164.65	166.16	167.13
Gatineau	7850	164.63	166.14	167.10
Gatineau	7800	164.64	166.14	167.11
Gatineau	7745.161	164.61	166.09	167.04
Gatineau	7718.801	164.62	166.10	167.05
Gatineau	7650	164.60	166.08	167.03
Gatineau	7600	164.58	166.05	166.99
Gatineau	7550	164.58	166.06	167.00
Gatineau	7500	164.58	166.06	167.00
Gatineau	7450	164.58	166.06	167.00
Gatineau	7400	164.58	166.06	167.00
Gatineau	7350	164.58	166.06	167.01
Gatineau	7300	164.58	166.06	167.01
Gatineau	7250	164.57	166.06	167.01
Gatineau	7192.92	164.57	166.06	167.02
Gatineau	7150	164.57	166.06	167.01
Gatineau	7100	164.57	166.06	167.01
Gatineau	7050	164.56	166.05	167.01
Gatineau	7007.983	164.56	166.05	167.01
Gatineau	6933.606	164.54	166.03	166.99
Gatineau	6900	164.54	166.04	167.00
Gatineau	6850	164.53	166.02	166.97
Gatineau	6800	164.53	166.01	166.97
Gatineau	6750	164.52	166.01	166.96
Gatineau	6700	164.52	166.00	166.96
Gatineau	6650	164.51	166.00	166.95
Gatineau	6600	164.51	165.99	166.95
Gatineau	6550	164.50	165.98	166.94
Gatineau	6485.098	164.50	165.98	166.93
Gatineau	6362.641	164.50	165.98	166.94
Gatineau	6282.001	164.49	165.98	166.93
Gatineau	6144.757	164.48	165.97	166.92
Gatineau	6050	164.48	165.96	166.92
Gatineau	6000	164.47	165.96	166.91
Gatineau	5950	164.47	165.96	166.91
Gatineau	5900	164.46	165.94	166.89

**Tableau C-4 : Section transversale Gatineau 5858****Tableau D.4 : Cotes de crue (données de 1974 à 2017 - variante b)**

Cours d'eau	Section transversale	Cote de crue (m)		
		2 ans	20 ans	100 ans
Gatineau	5850	164.44	165.92	166.87
Gatineau	5800	164.44	165.92	166.87
Gatineau	5750	164.44	165.92	166.87
Gatineau	5700	164.44	165.92	166.87
Gatineau	5650	164.44	165.92	166.87
Gatineau	5600	164.43	165.91	166.87
Gatineau	5550	164.43	165.91	166.87
Gatineau	5515.934	164.43	165.91	166.87
Gatineau	5479.088	164.43	165.91	166.86
Gatineau	5422.383	164.41	165.89	166.85
Gatineau	5367.638	164.41	165.89	166.84
Gatineau	5335.294	164.41	165.89	166.84
Gatineau	5250	164.40	165.88	166.83
Gatineau	5200	164.40	165.87	166.82
Gatineau	5150	164.39	165.87	166.82
Gatineau	5100	164.39	165.87	166.82
Gatineau	5038.151	164.38	165.86	166.81
Gatineau	5000	164.38	165.86	166.81
Gatineau	4950	164.37	165.85	166.80
Gatineau	4900	164.37	165.85	166.80
Gatineau	4850	164.36	165.84	166.80
Gatineau	4800	164.36	165.84	166.79
Gatineau	4749.917	164.35	165.83	166.78
Gatineau	4699.097	164.34	165.85	166.81
Gatineau	4650.225	164.33	165.80	166.81
Gatineau	4601.353	164.33	165.78	166.73
Gatineau	4550	164.31	165.76	166.70
Gatineau	4500	164.30	165.75	166.68
Gatineau	4450	164.29	165.72	166.72
Gatineau	4400	164.28	165.71	166.61
Gatineau	4350	164.27	165.70	166.68
Gatineau	4300	164.27	165.70	166.68
Gatineau	4250	164.26	165.69	166.65
Gatineau	4200	164.26	165.68	166.65
Gatineau	4150	164.25	165.67	166.66
Gatineau	4100	164.24	165.66	166.55
Gatineau	4050	164.23	165.65	166.54
Gatineau	4000	164.22	165.64	166.52
Gatineau	3950	164.21	165.61	166.55
Gatineau	3900	164.20	165.59	166.57
Gatineau	3850	164.19	165.58	166.43
Gatineau	3800	164.19	165.58	166.50
Gatineau	3750	164.18	165.59	166.50

**Tableau C-5 : Section transversale Gatineau 3700****Tableau D.4 : Cotes de crue (données de 1974 à 2017 - variante b)**

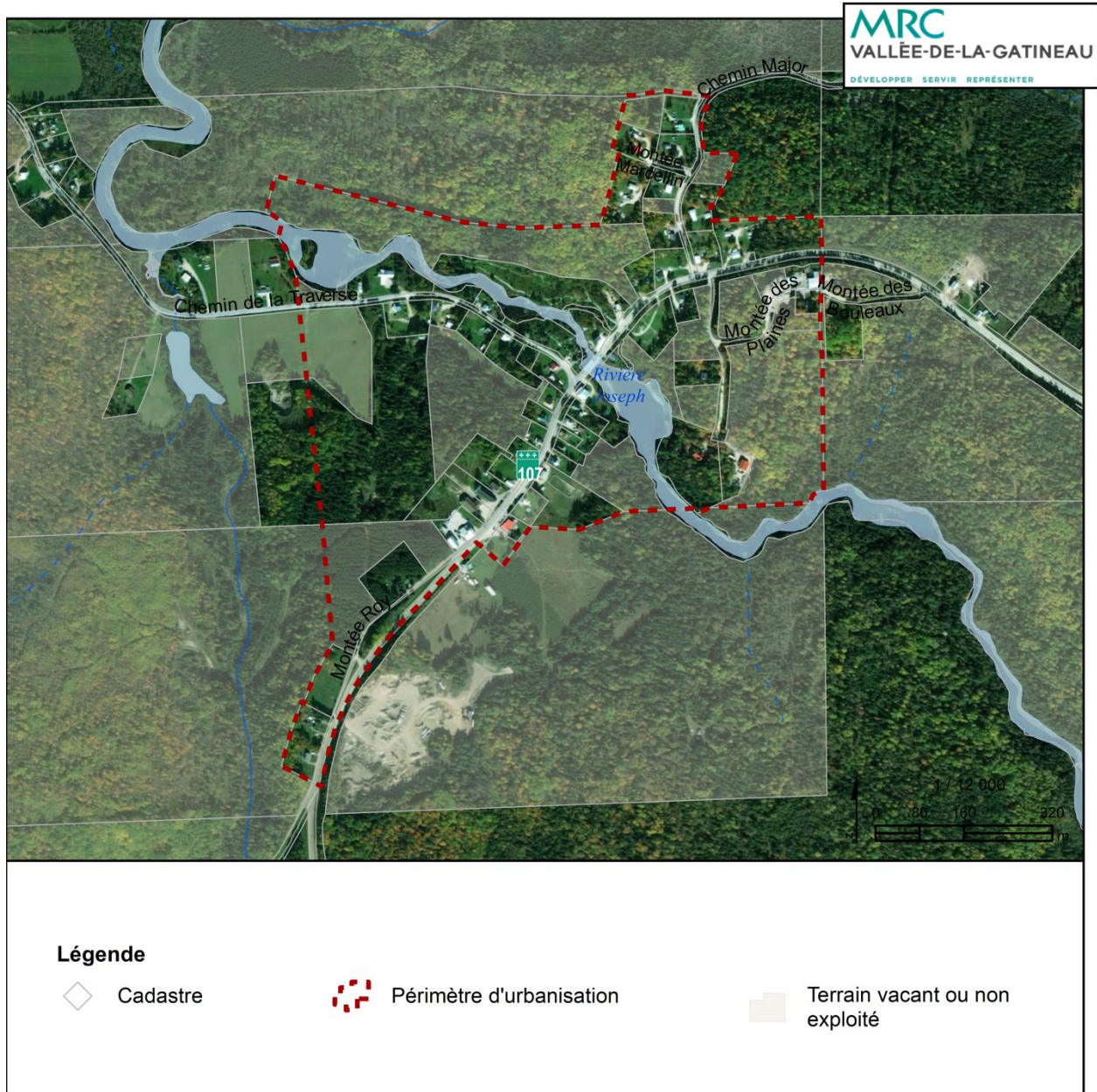
Cours d'eau	Section transversale	Cote de crue (m)		
		2 ans	20 ans	100 ans
Gatineau	3700	164.18	165.59	166.50
Gatineau	3650	164.18	165.62	166.51
Gatineau	3600	164.19	165.62	166.51
Gatineau	3550	164.19	165.62	166.50
Gatineau	3500	164.19	165.61	166.49
Gatineau	3450	164.18	165.60	166.49
Gatineau	3400	164.17	165.58	166.47
Gatineau	3350	164.15	165.57	166.46
Gatineau	3300	164.14	165.56	166.45
Gatineau	3250	164.14	165.56	166.45
Gatineau	3200	164.13	165.55	166.44
Gatineau	3150	164.12	165.55	166.43
Gatineau	3100	164.12	165.54	166.44
Gatineau	3076.345	164.12	165.54	166.42
Gatineau	3000	164.11	165.53	166.42
Gatineau	2950	164.10	165.52	166.41
Gatineau	2900	164.09	165.52	166.40
Gatineau	2850	164.09	165.51	166.40
Gatineau	2808.477	164.08	165.51	166.40
Gatineau	2772.812	164.08	165.50	166.38
Gatineau	2704.783	164.06	165.48	166.36
Gatineau	2637.458	164.04	165.45	166.33
Gatineau	2596.306	164.03	165.44	166.31
Gatineau	2550	164.03	165.44	166.31
Gatineau	2500	164.02	165.43	166.30
Gatineau	2450	164.01	165.42	166.29
Gatineau	2400	164.00	165.41	166.28
Gatineau	2350	164.00	165.41	166.28
Gatineau	2300	163.98	165.38	166.25
Gatineau	2250	163.97	165.36	166.22
Gatineau	2200	163.96	165.35	166.22
Gatineau	2150	163.96	165.35	166.21
Gatineau	2100	163.95	165.34	166.20
Gatineau	2050	163.94	165.33	166.20
Gatineau	2000	163.93	165.32	166.19
Gatineau	1950	163.92	165.31	166.18
Gatineau	1900	163.91	165.31	166.17
Gatineau	1850	163.90	165.30	166.17
Gatineau	1800	163.89	165.29	166.16
Gatineau	1750	163.87	165.28	166.16

# ANNEXE D

## RÉPERTOIRE DES CARTES DES PÉRIMÈTRES D'URBANISATION



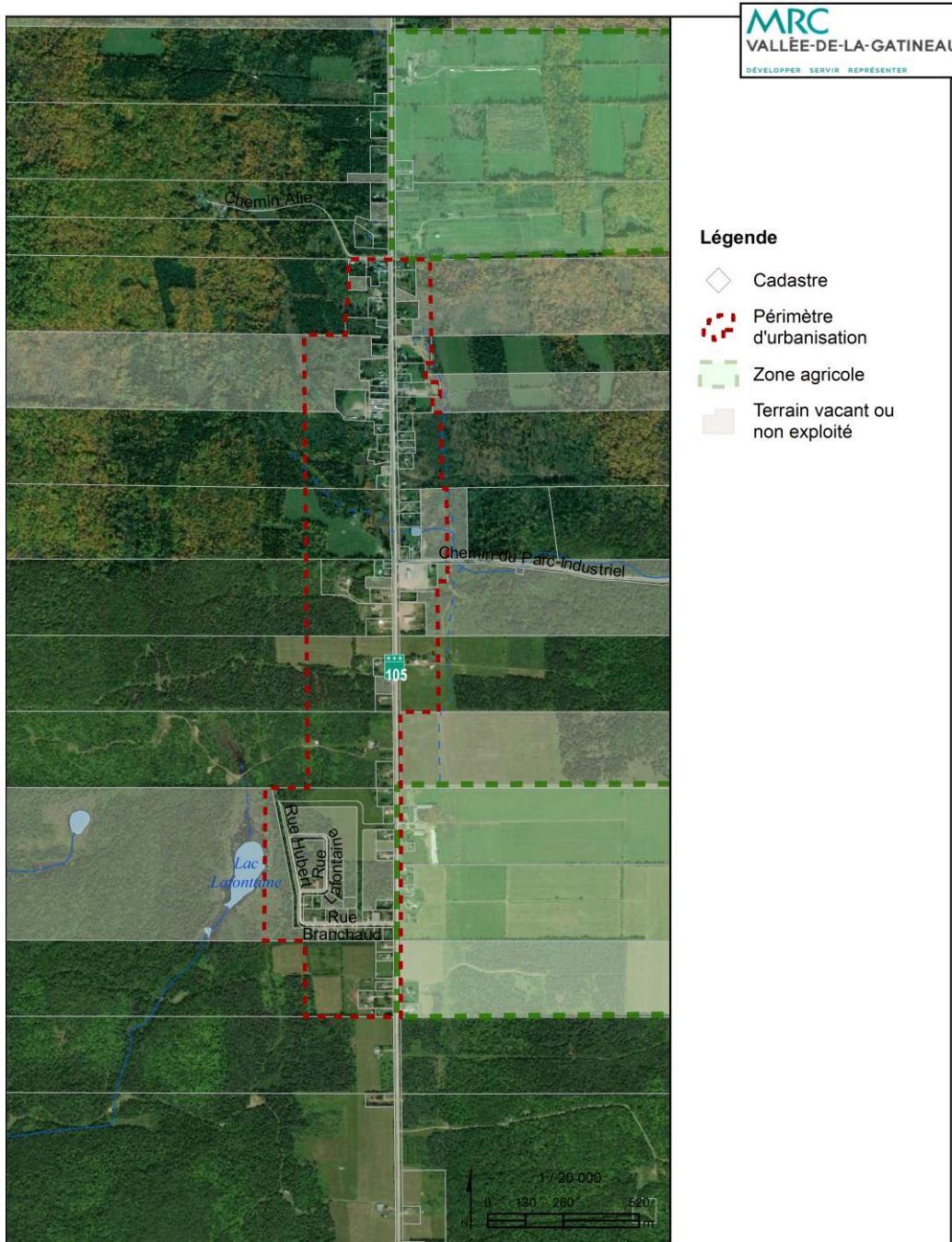
### Carte D-1 : Périmètres d'urbanisation d'Aumond



### Carte D-2 : Périmètres d'urbanisation de Blue Sea

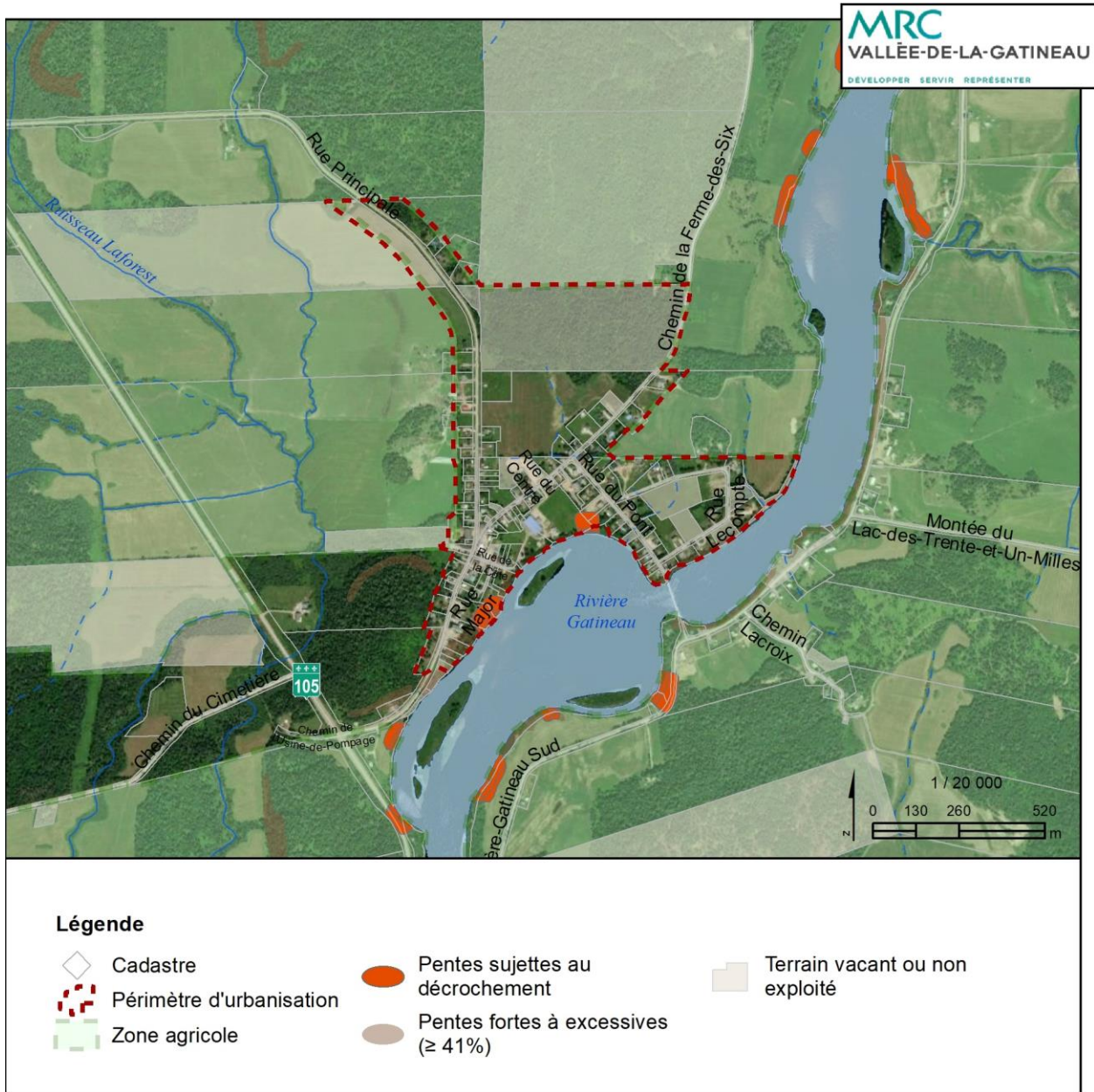


### Carte D-3 : Périmètres d'urbanisation de Bois-Franc

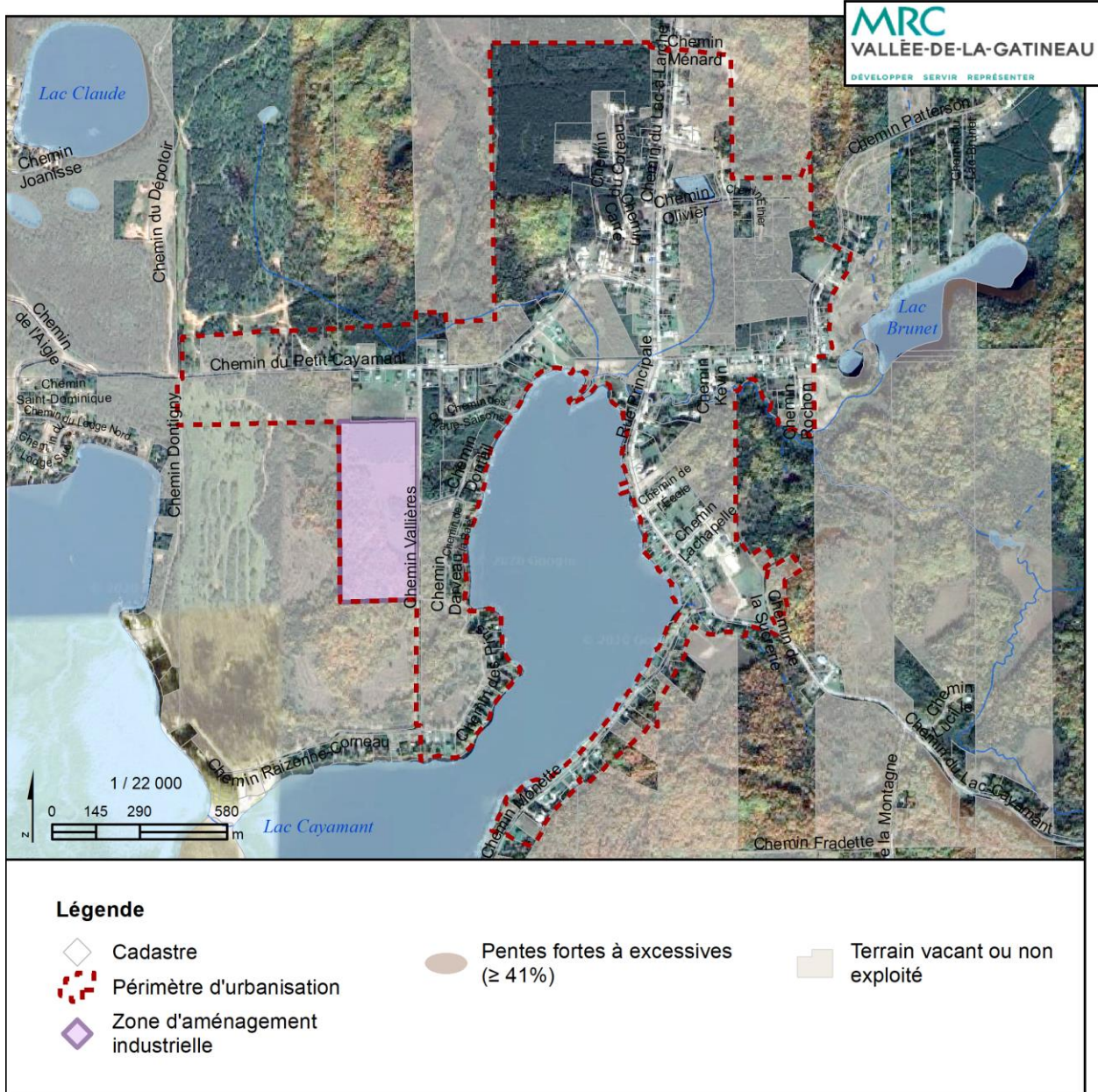




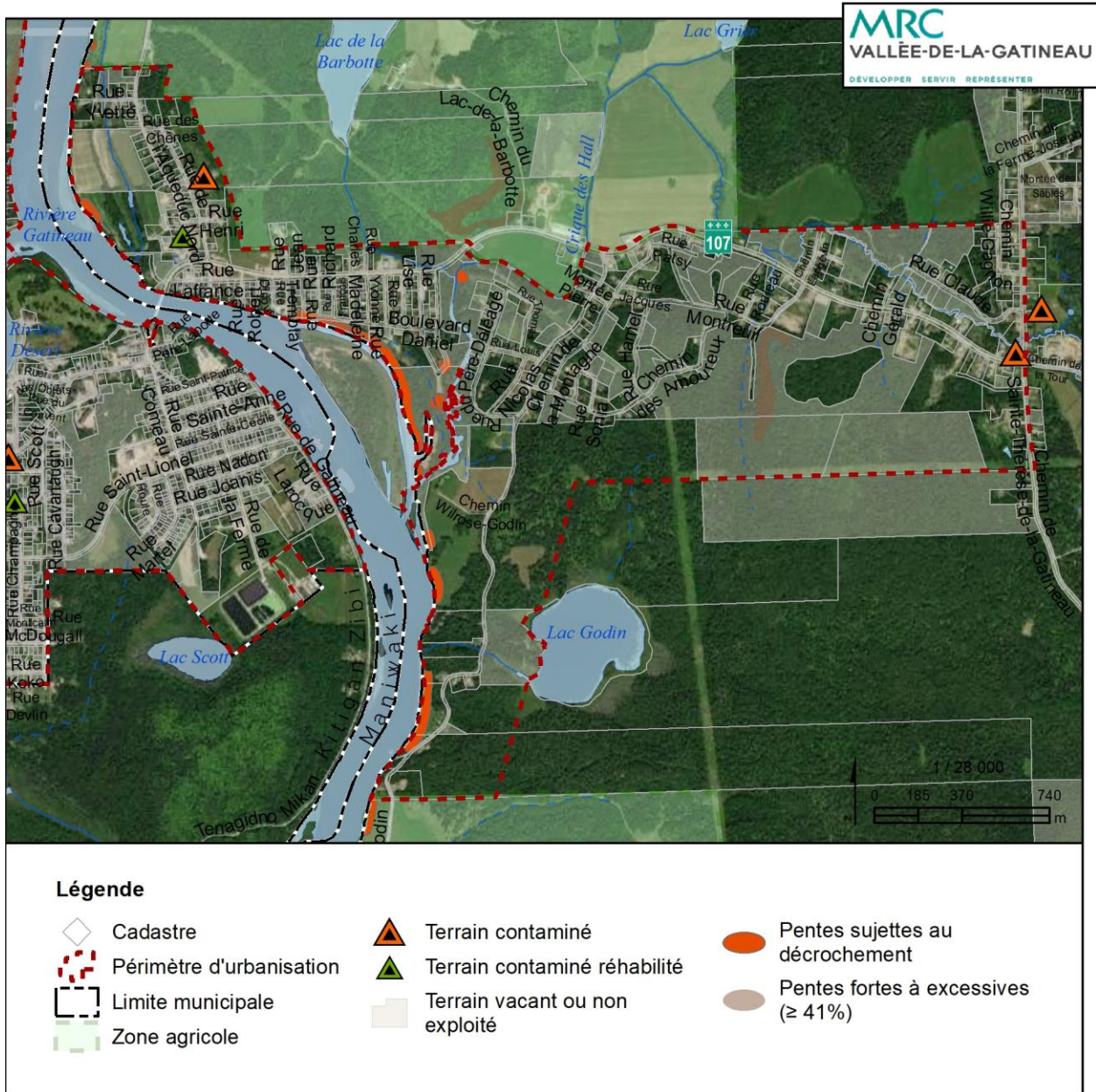
### Carte D-4 : Périmètres d'urbanisation de Bouchette



### Carte D-5 : Périmètres d'urbanisation de Cayamant



### Carte D-6 : Périmètres d'urbanisation de Délégé



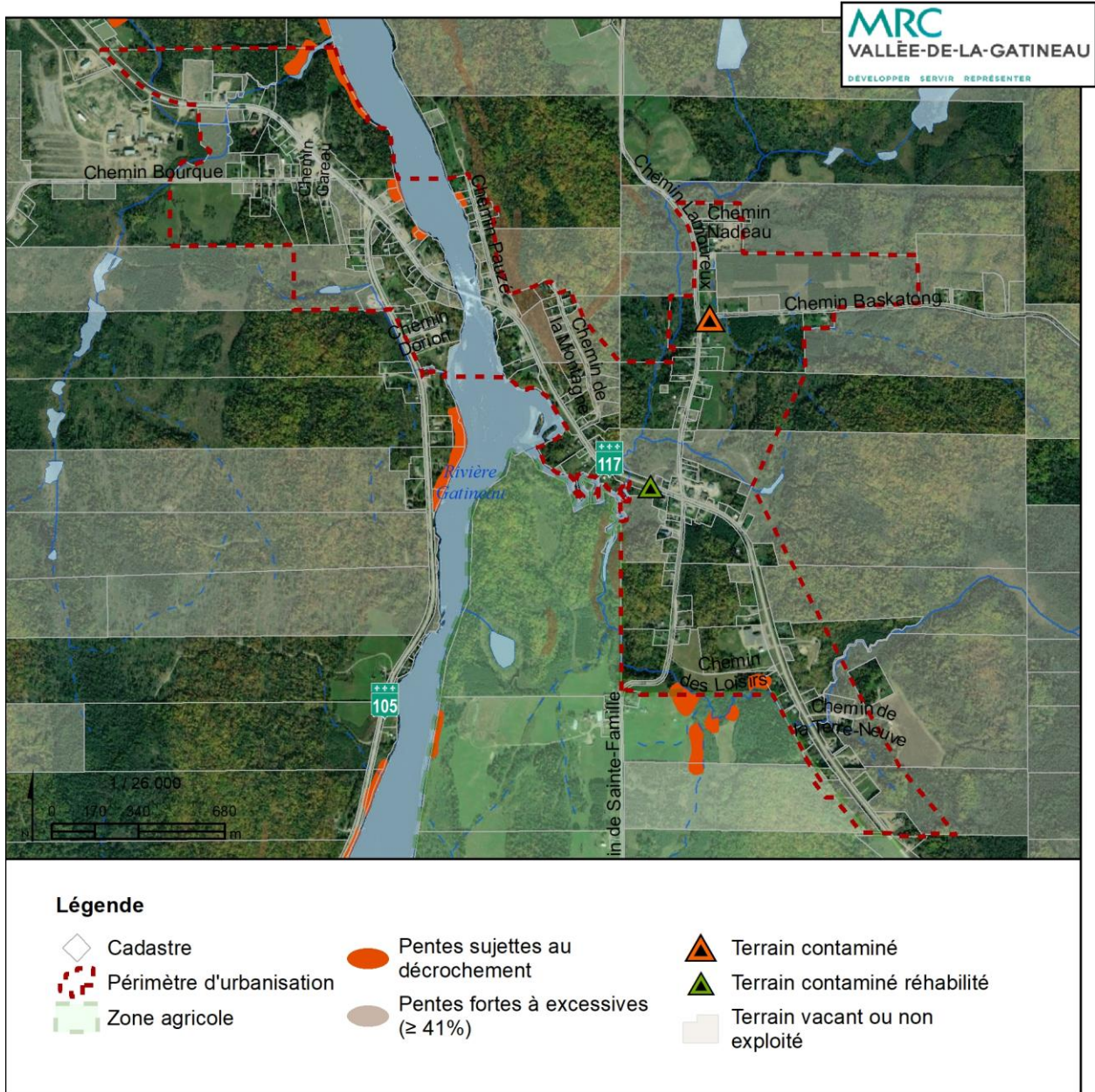
## Carte D-7 : Périmètres d'urbanisation de Denholm







## Carte D-10 : Périmètres d'urbanisation de Grand-Remous

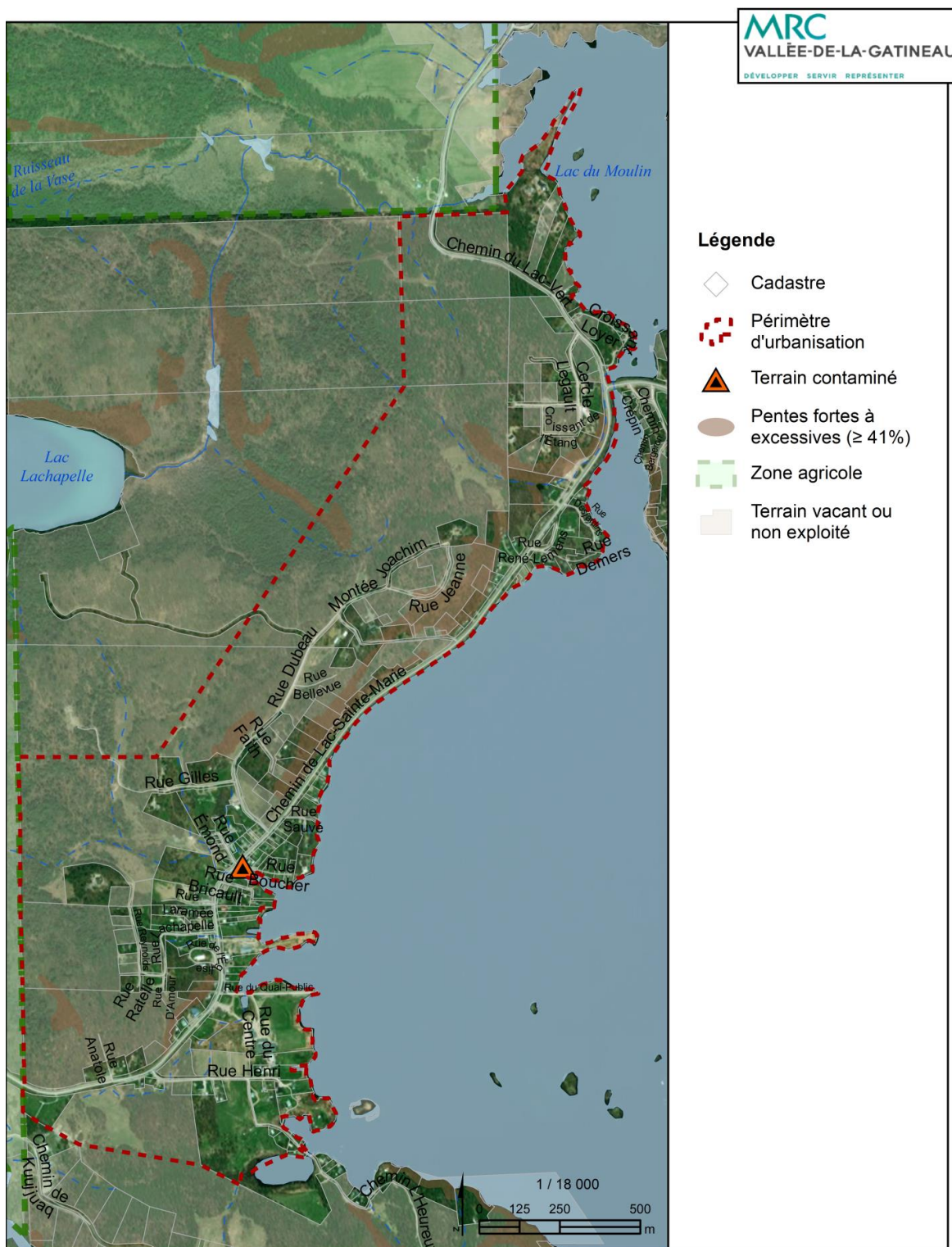


### Carte D-11 : Périmètres d'urbanisation de Kazabazua

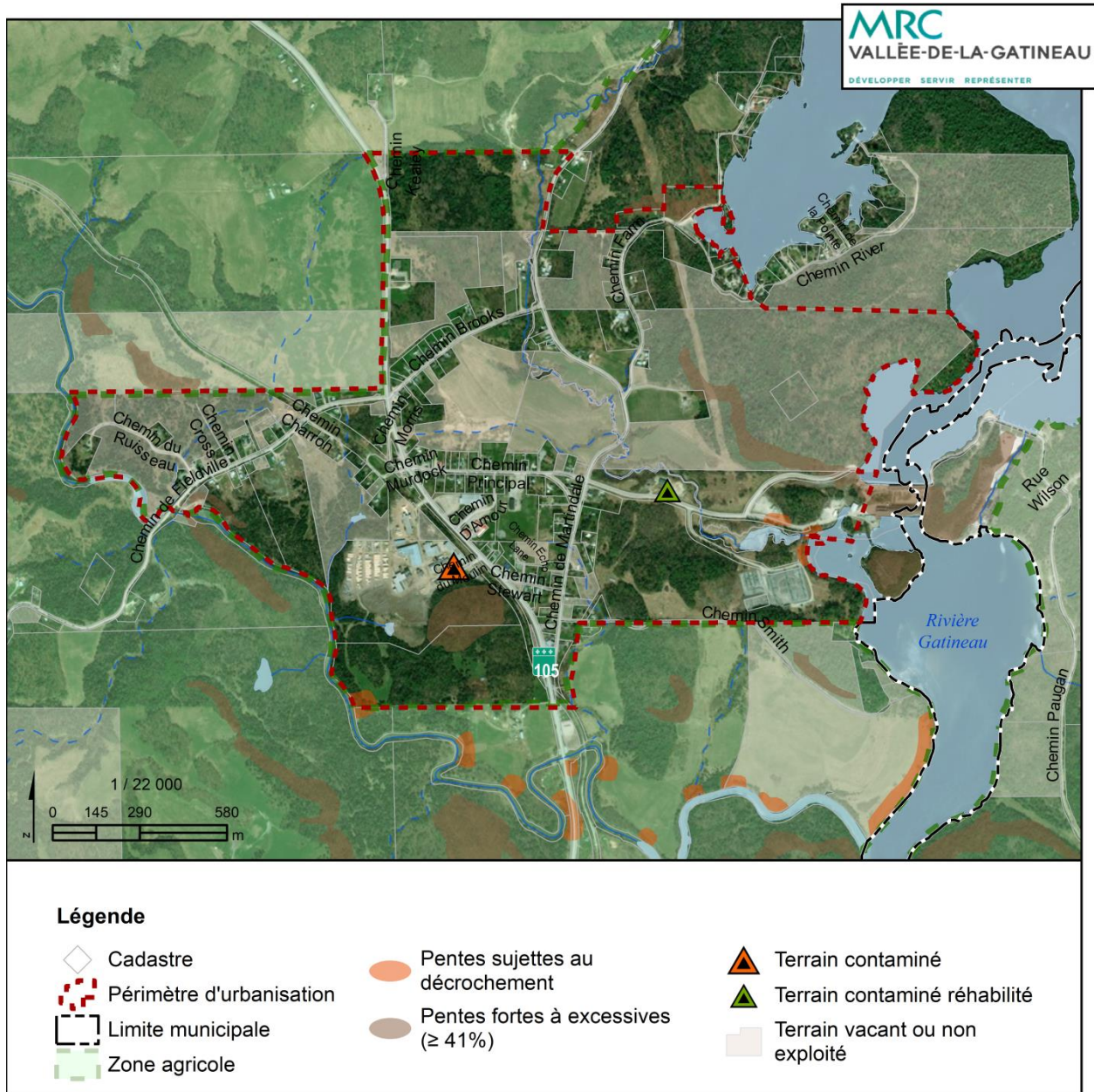




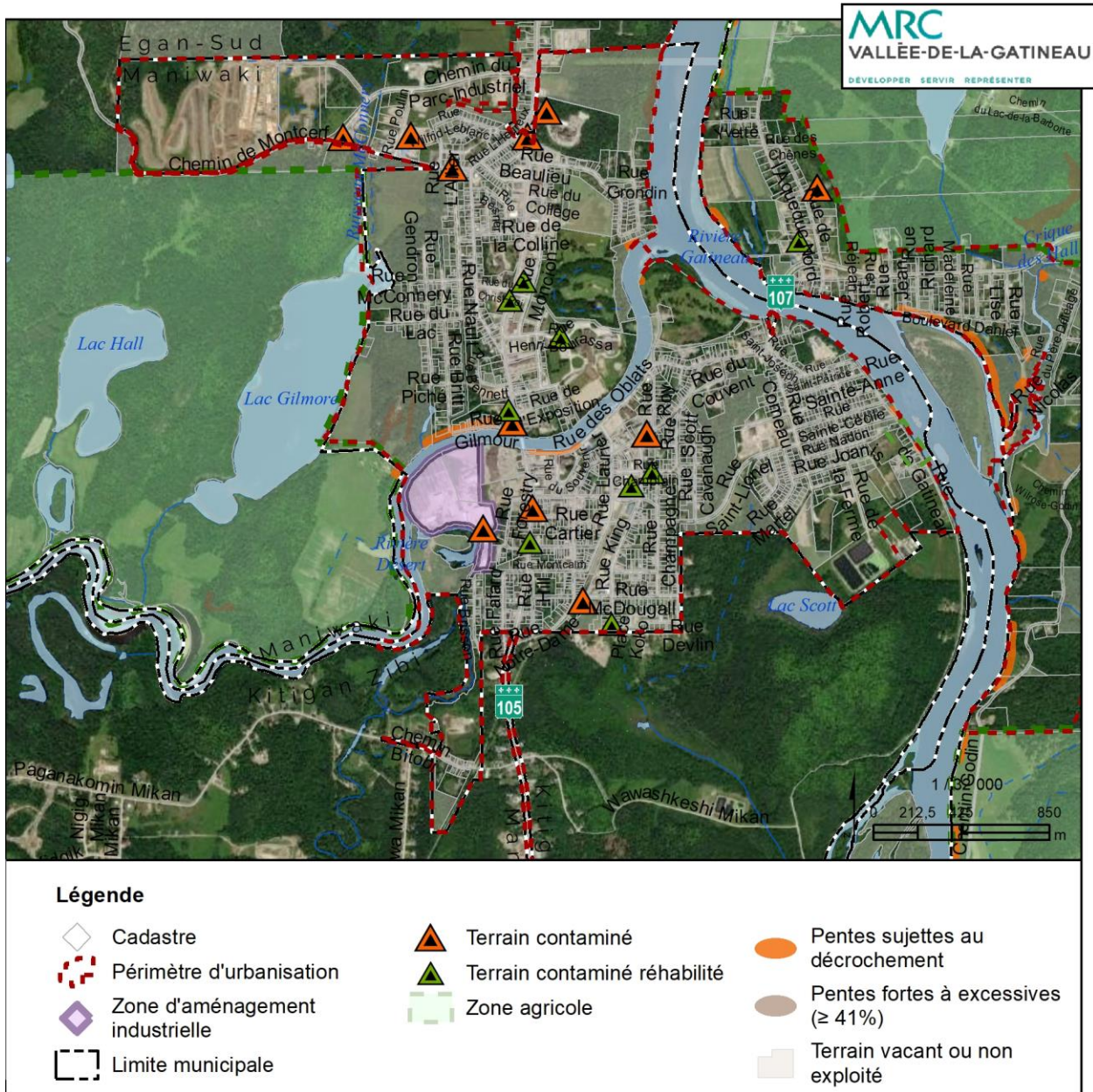
## Carte D-12 : Périmètres d'urbanisation de Lac-Sainte-Marie



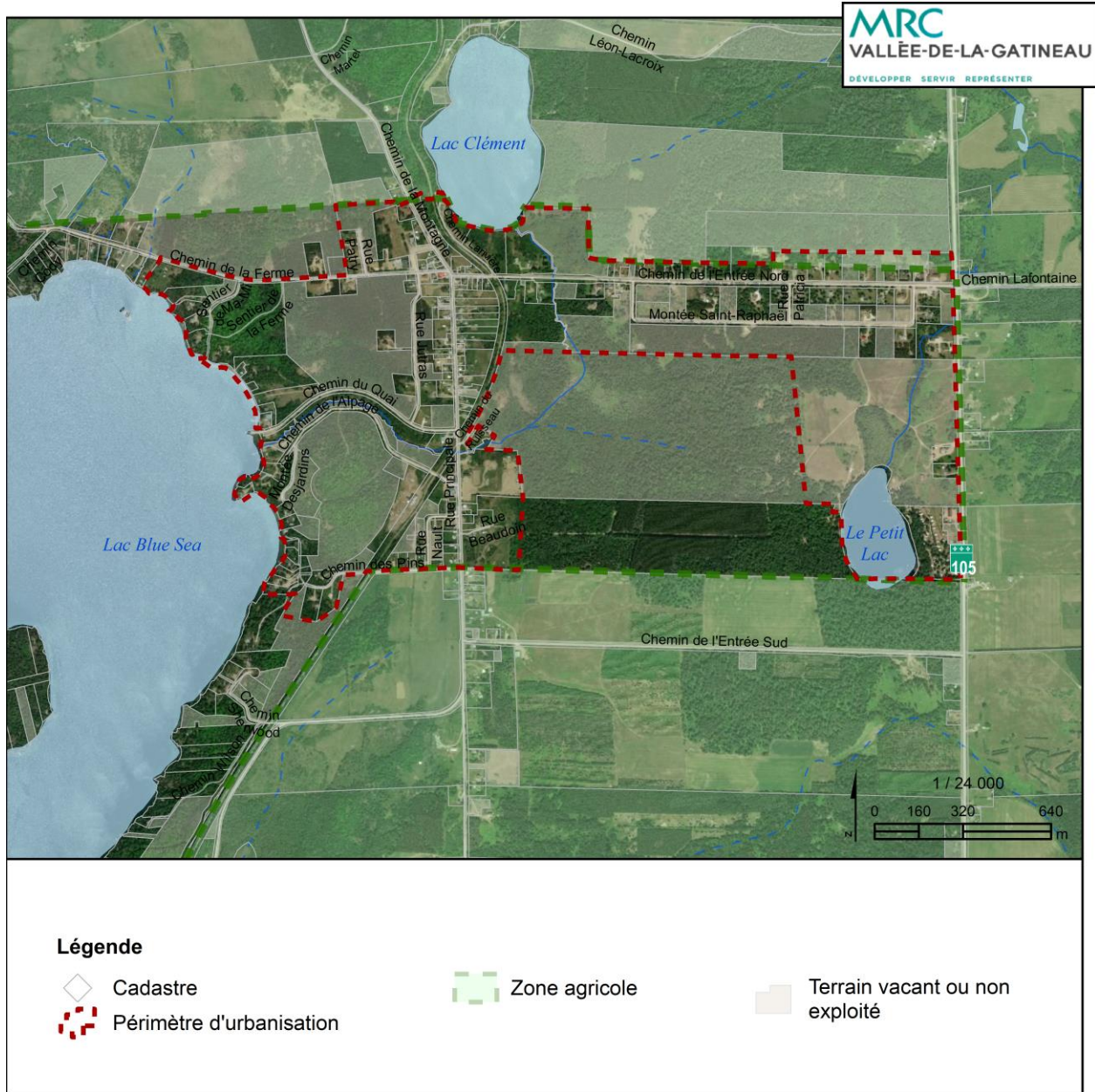
### Carte D-13 : Périmètres d'urbanisation de Low



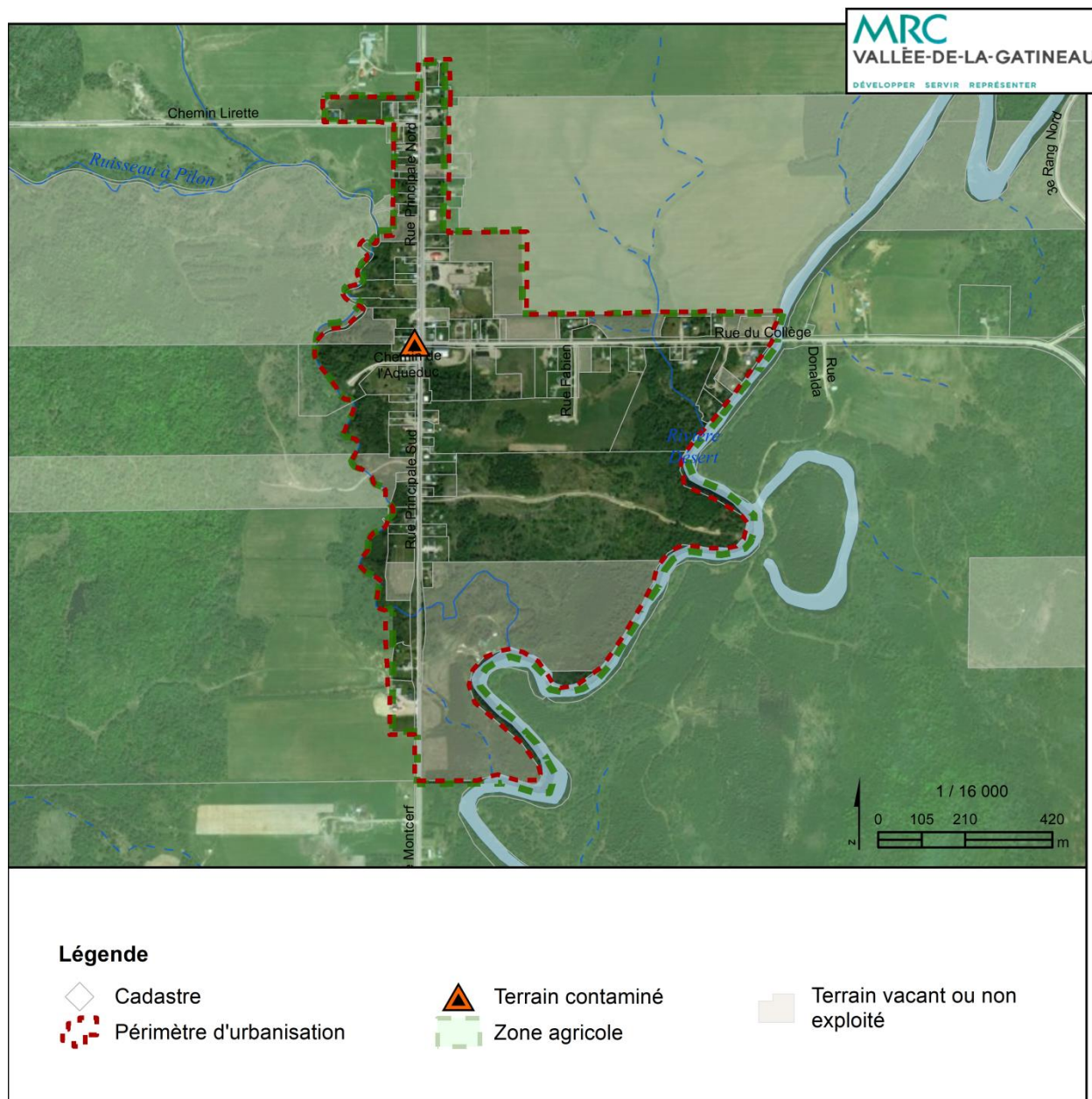
### Carte D-14 : Périmètres d'urbanisation de Maniwaki



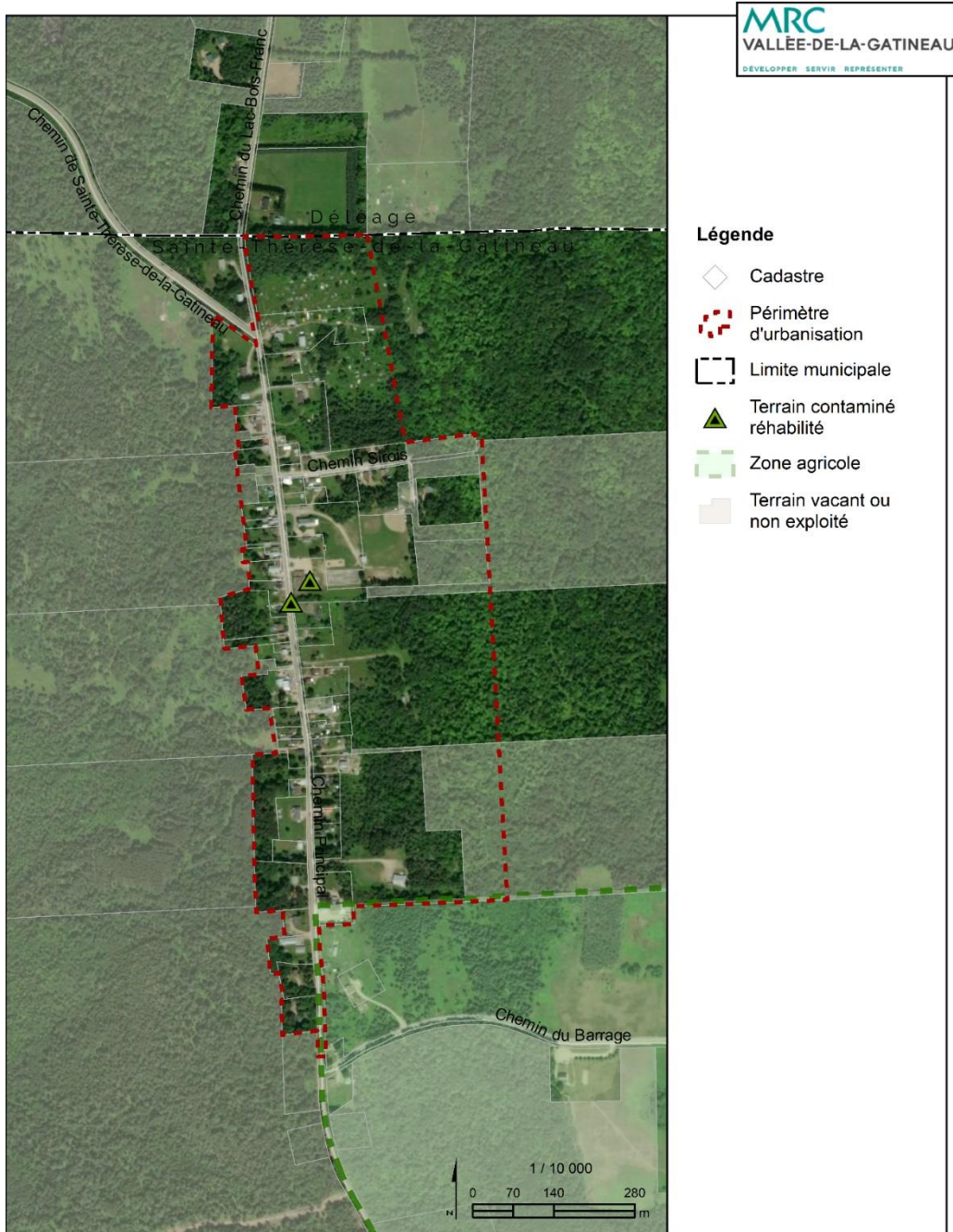
### Carte D-15 : Périmètres d'urbanisation de Messines



## Carte D-16 : Périmètres d'urbanisation de Montcerf-Lytton



### Carte D-17 : Périmètres d'urbanisation de Sainte-Thérèse-de-la-Gatineau



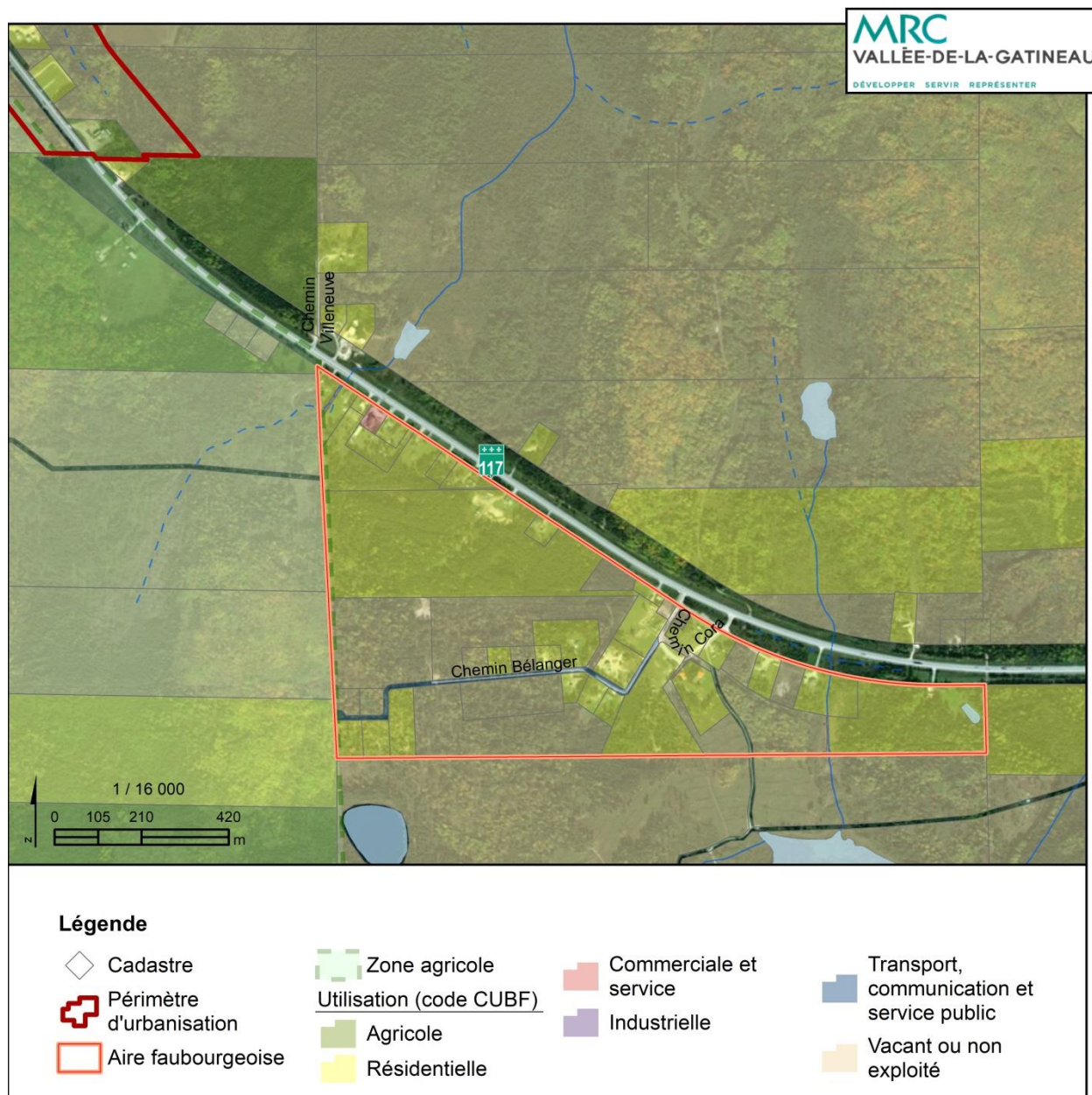
# Carte D-18 : Périmètres d'urbanisation de l'agglomération de Maniwaki



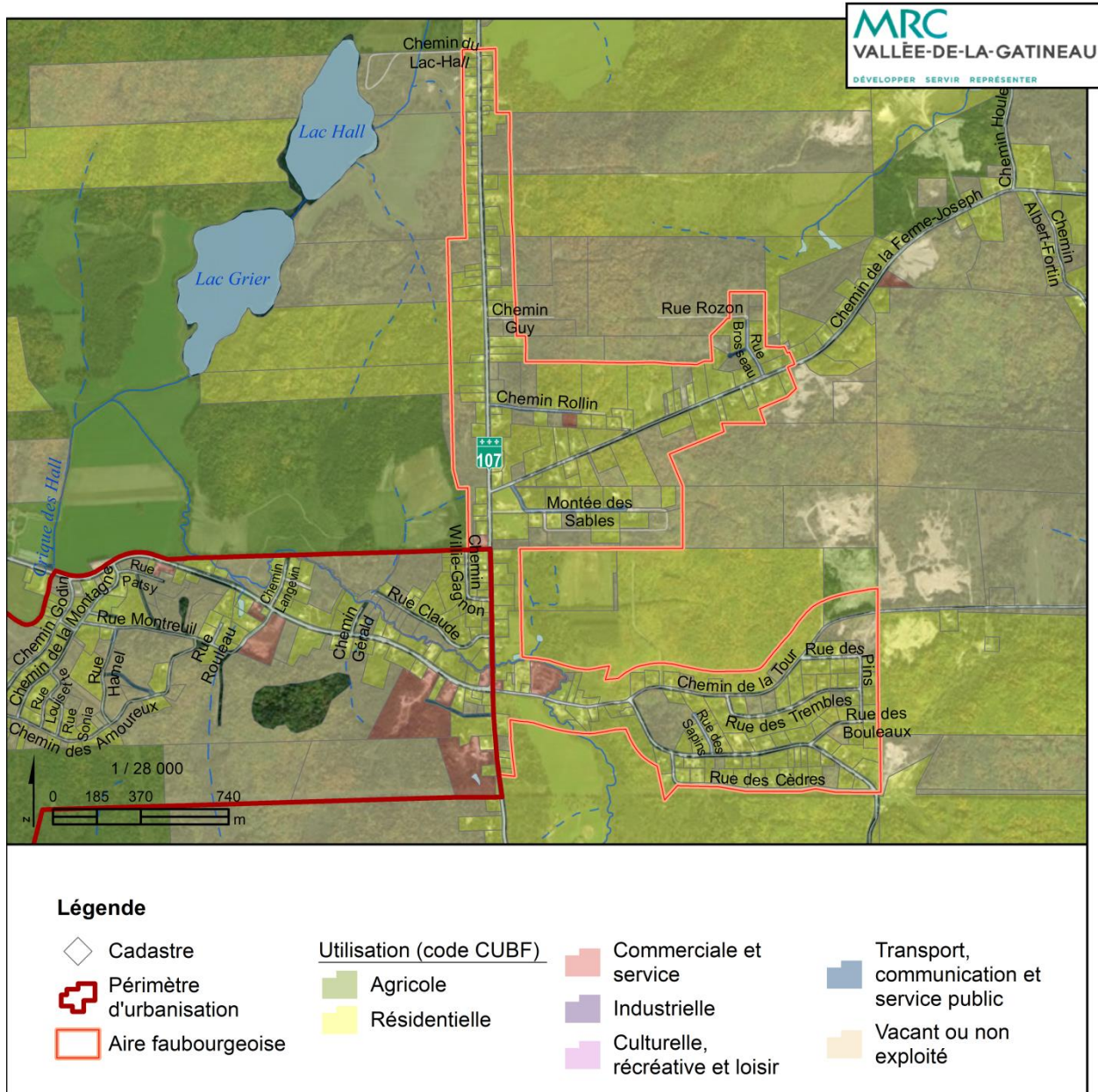
**ANNEXE E**  
**RÉPERTOIRE DES CARTES**  
**DES AIRES D’AFFECTATION FAUBOURGEOISE**



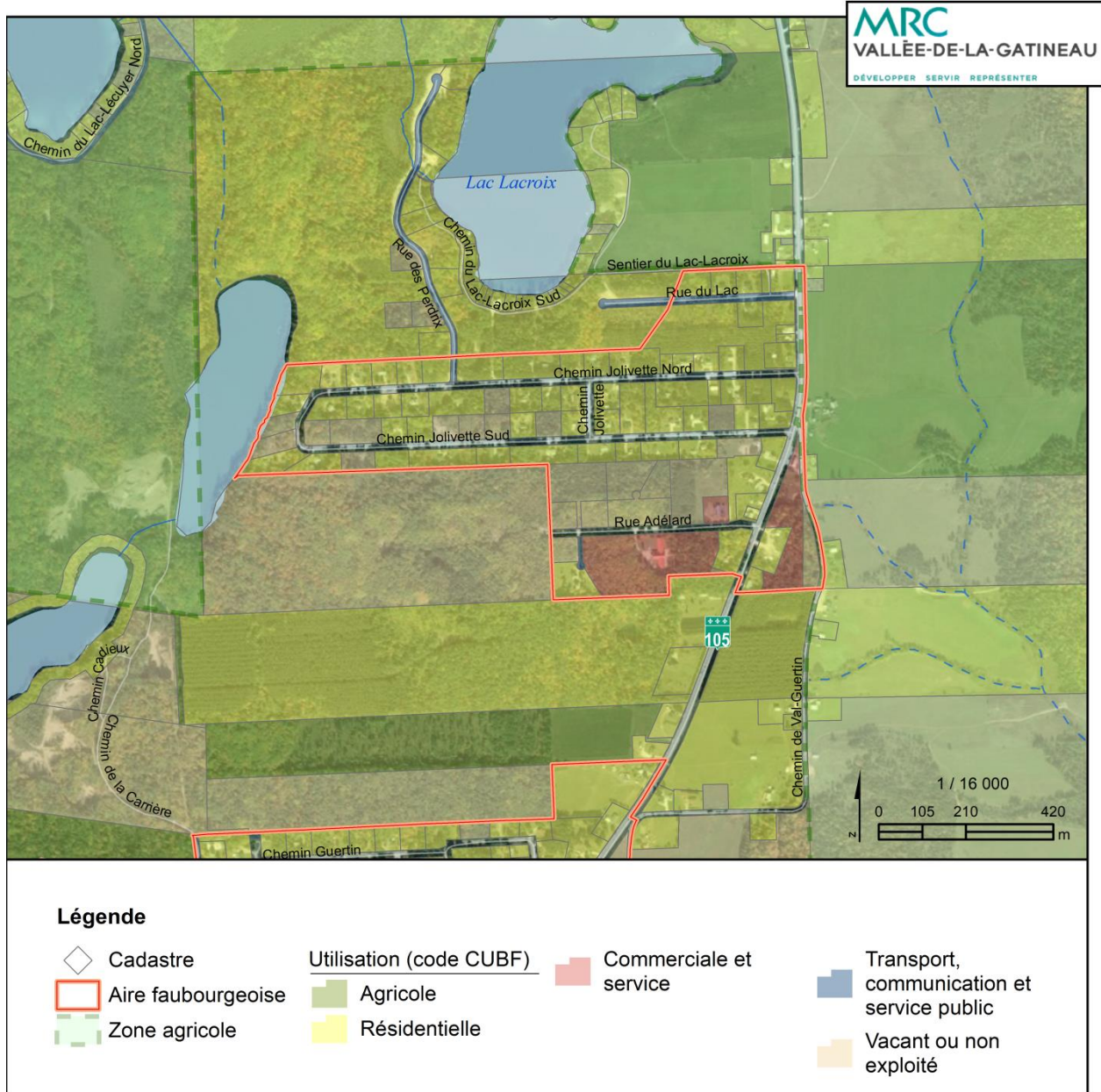
## Carte E-1 : Chemin Cora (Grand-Remous)



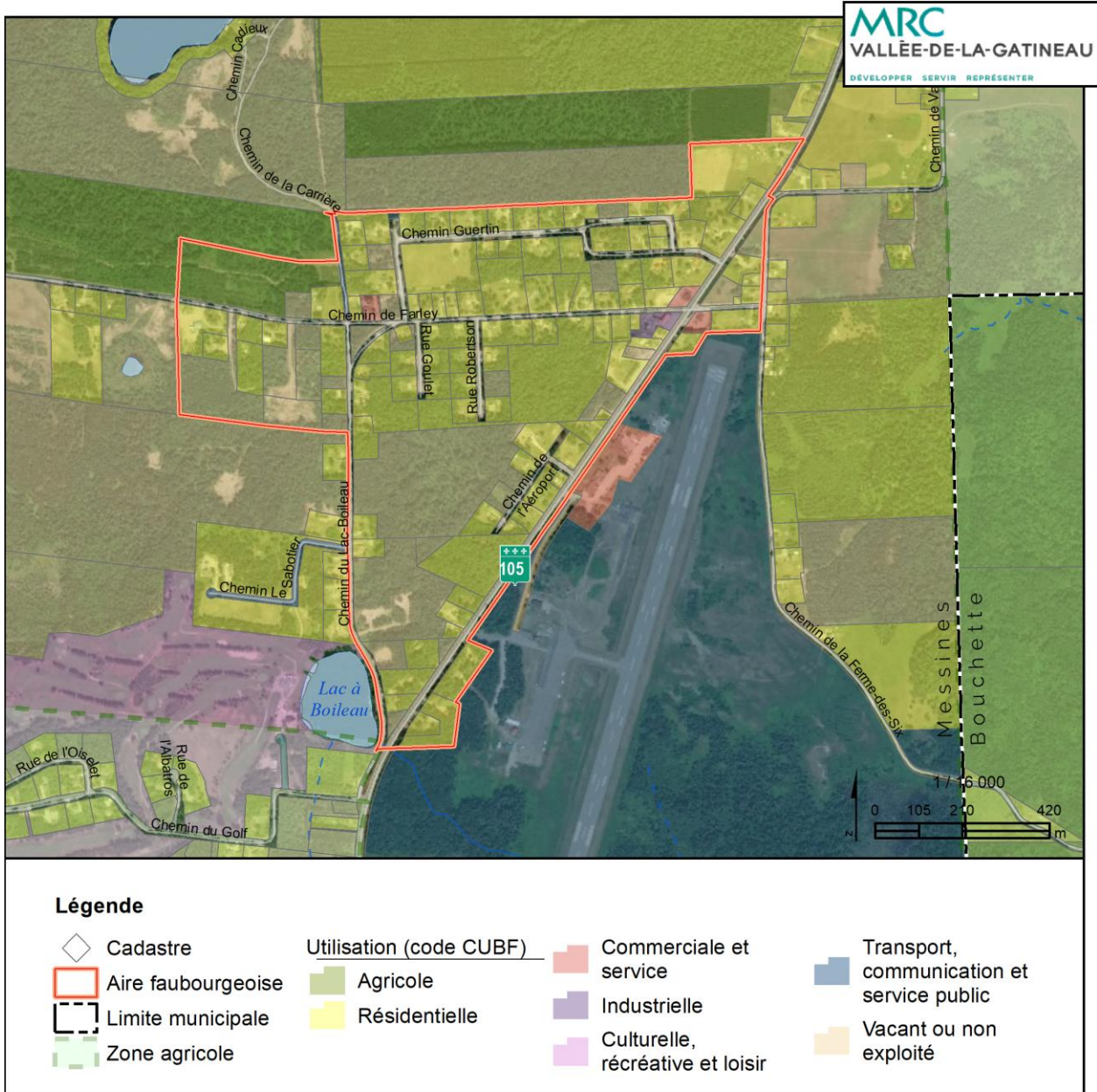
## Carte E-2 : Ferme Joseph/de la Tour (Déléage)



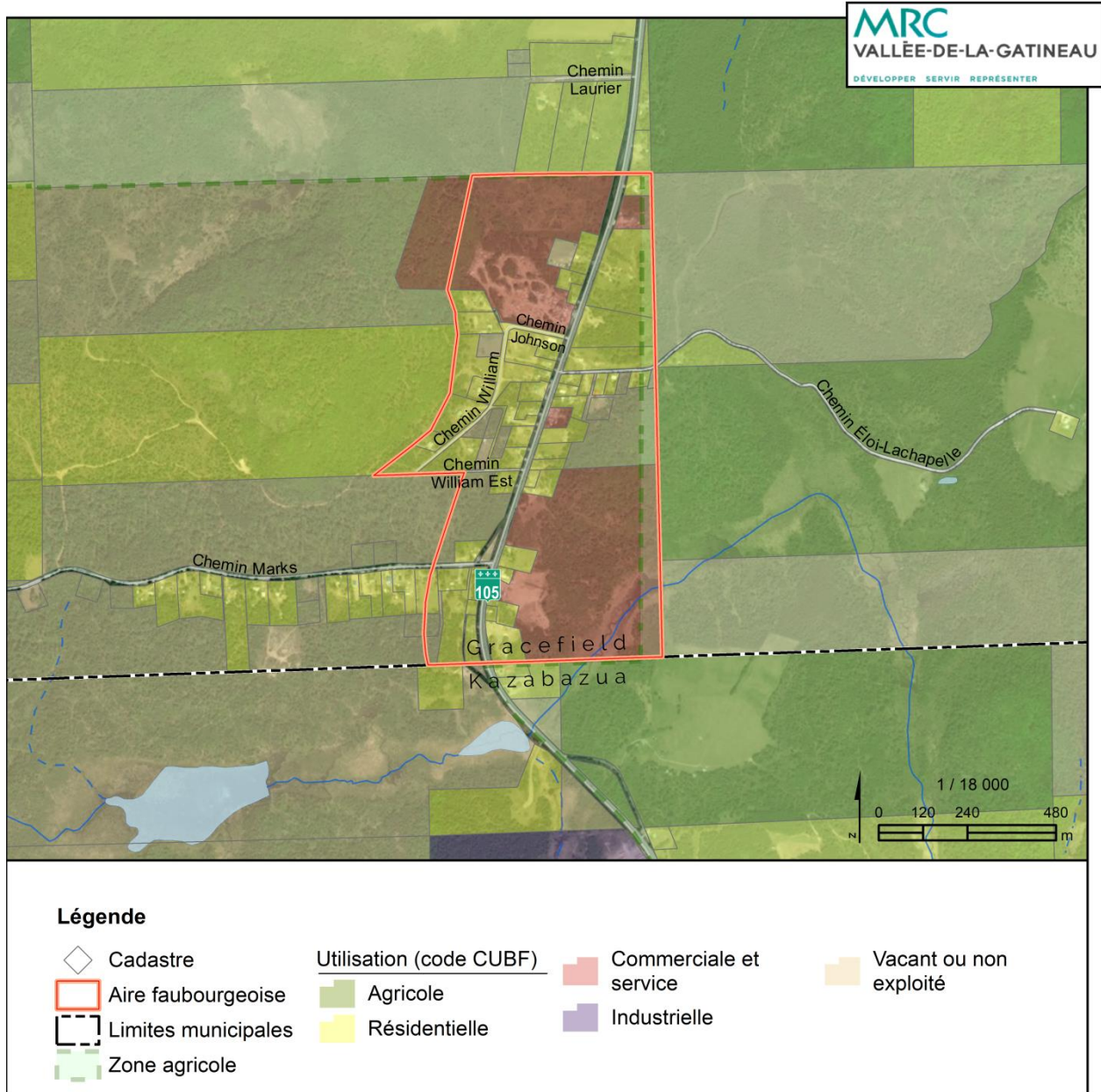
### Carte E-3 : Rue Jolivette (Messines)



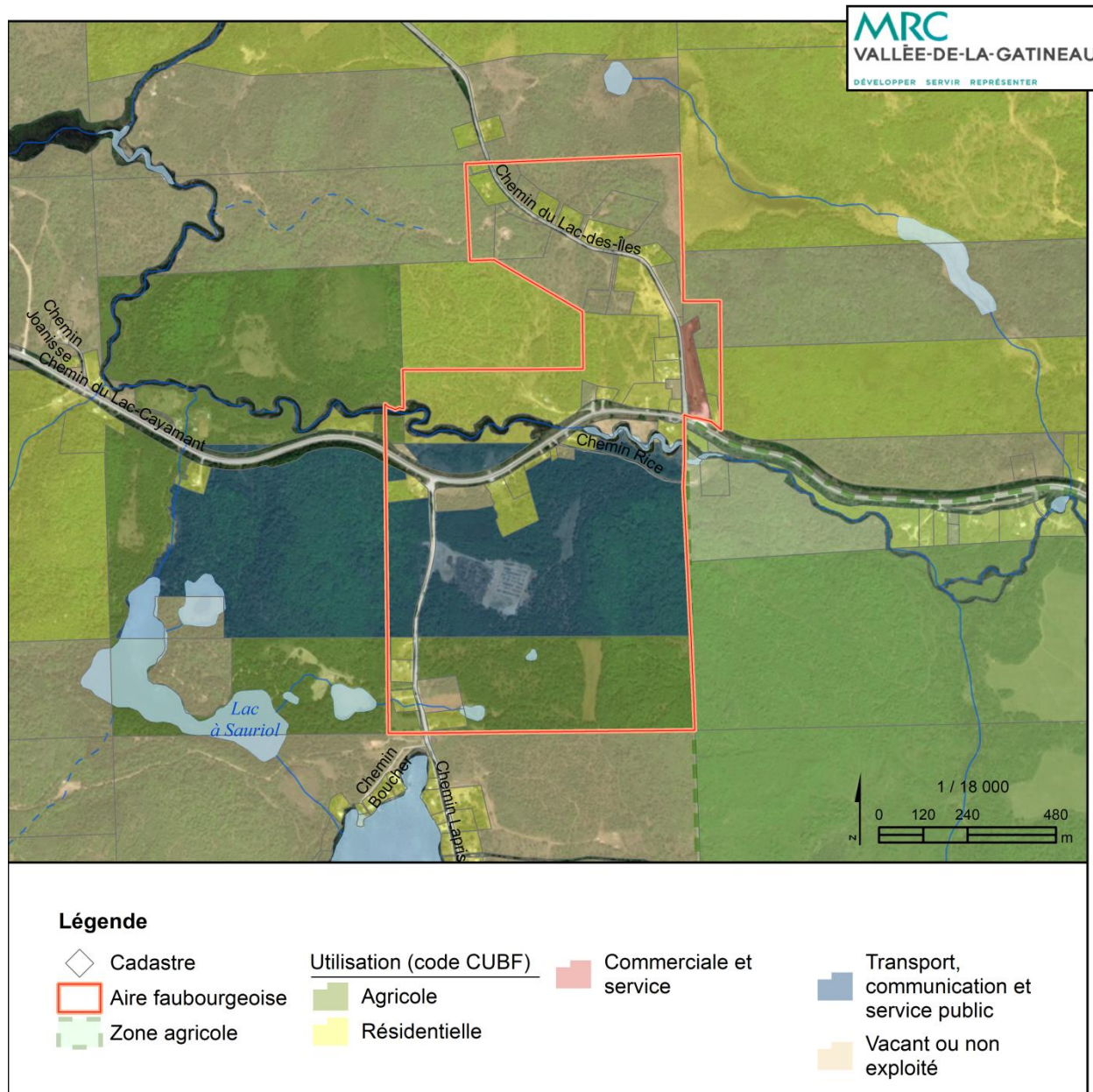
### Carte E-4 : Val-Guertin (Messines)



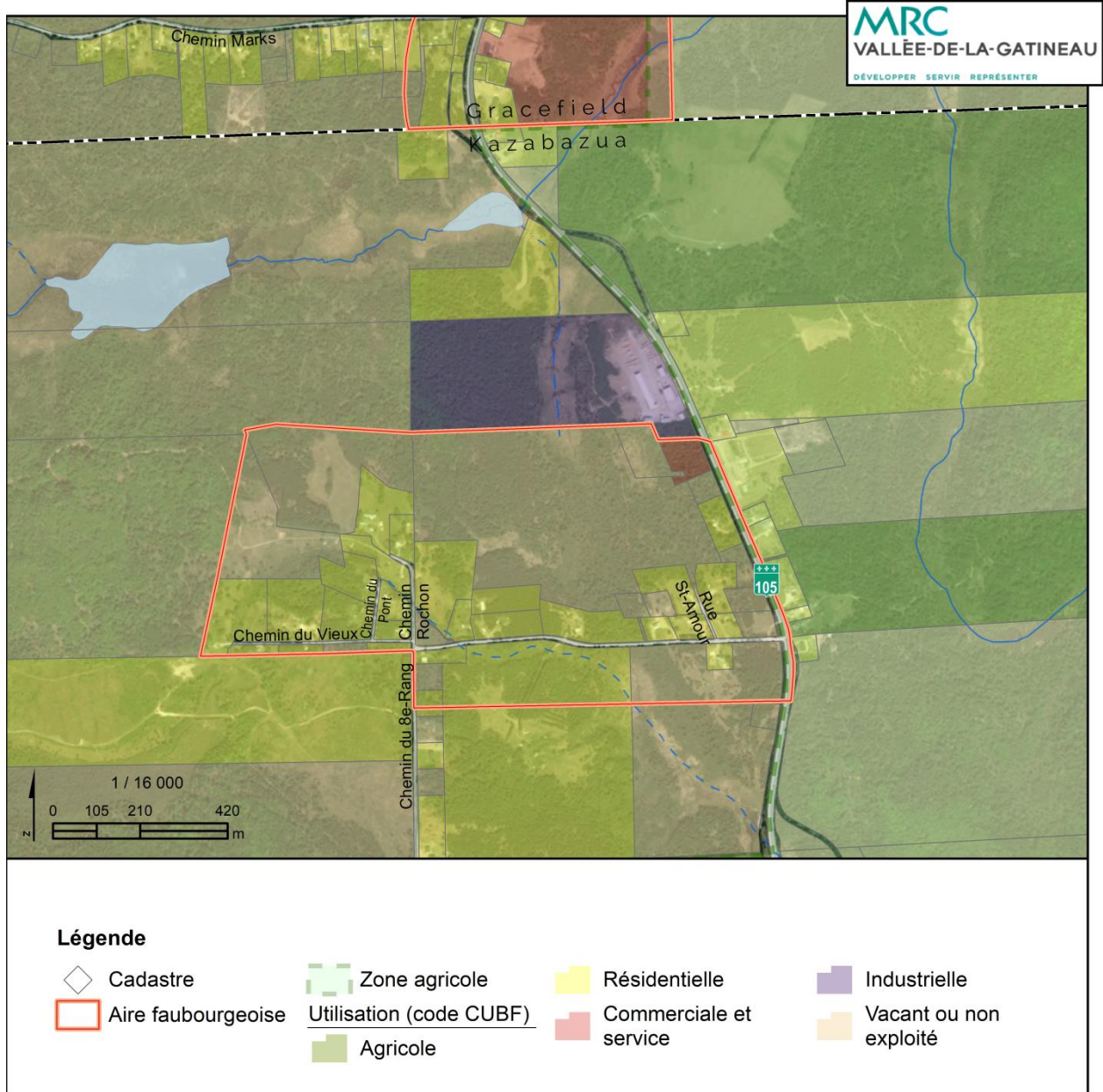
## Carte E-5 : Chemin Marks/Route 105 (Gracefield)



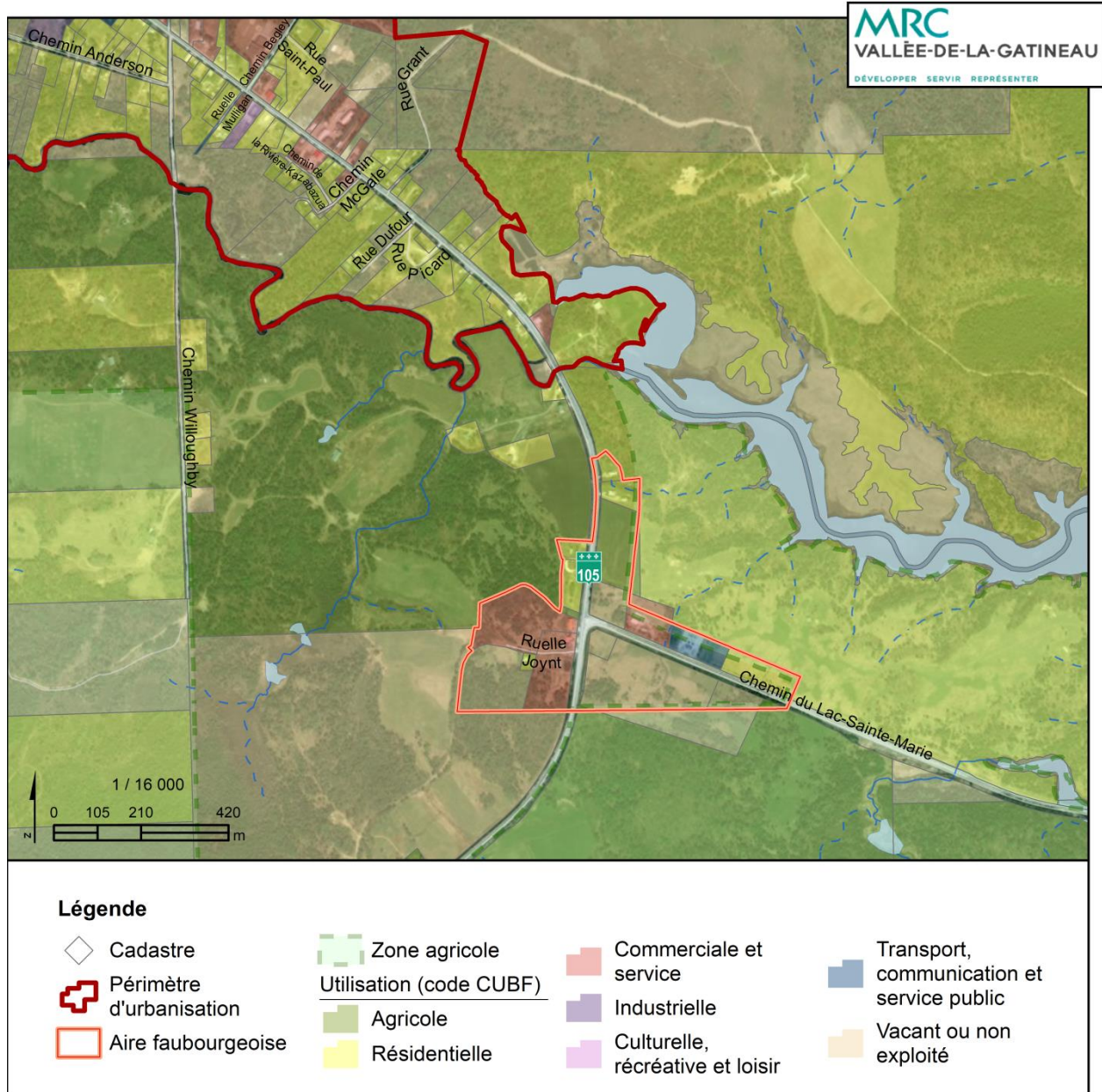
### Carte E-6 : Chénier (Gracefield)



### Carte E-7 : Chemin du 8<sup>e</sup> Rang (Kazabazua)

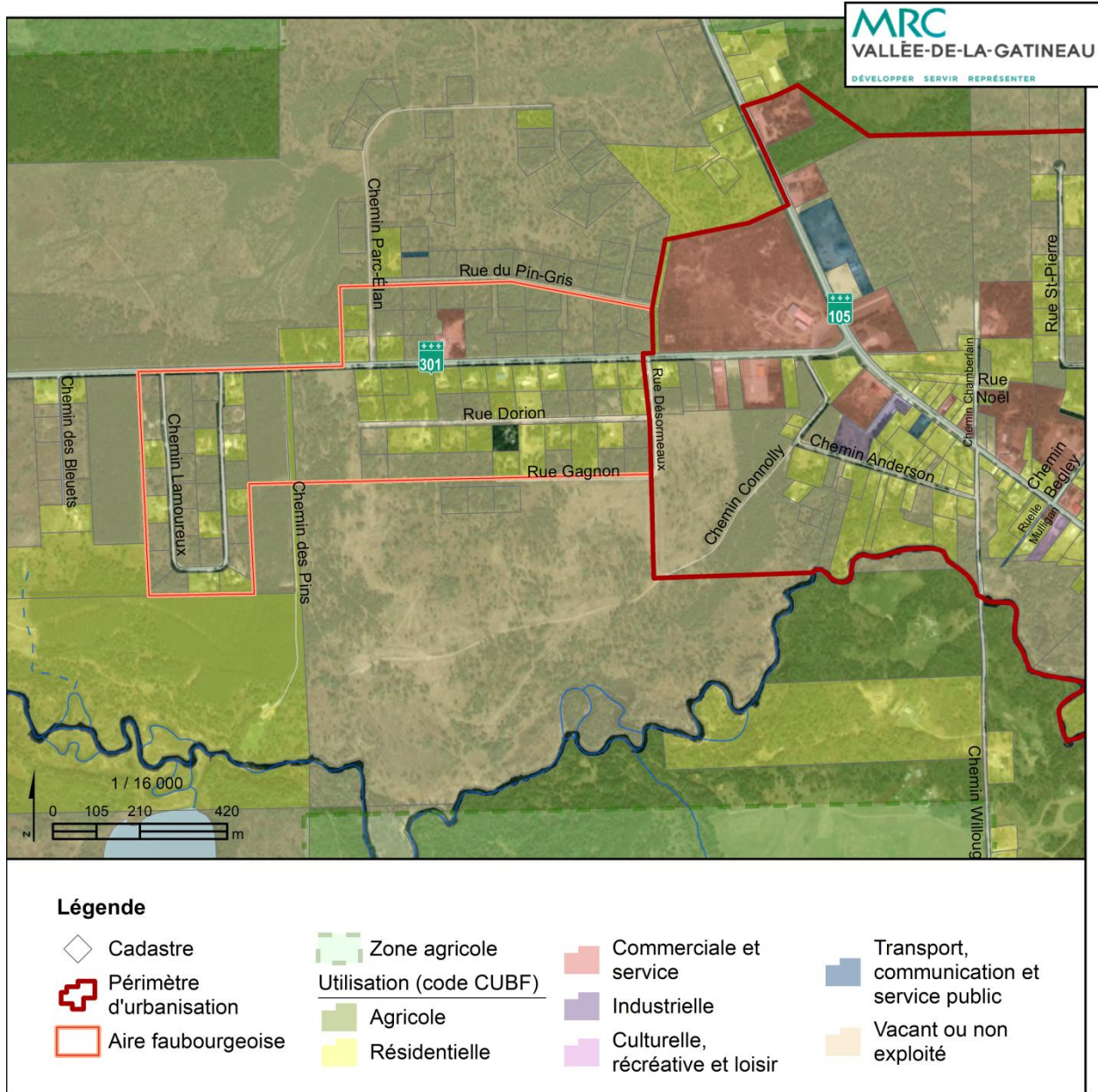


### Carte E-8 : Route 105 (Kazabazua)

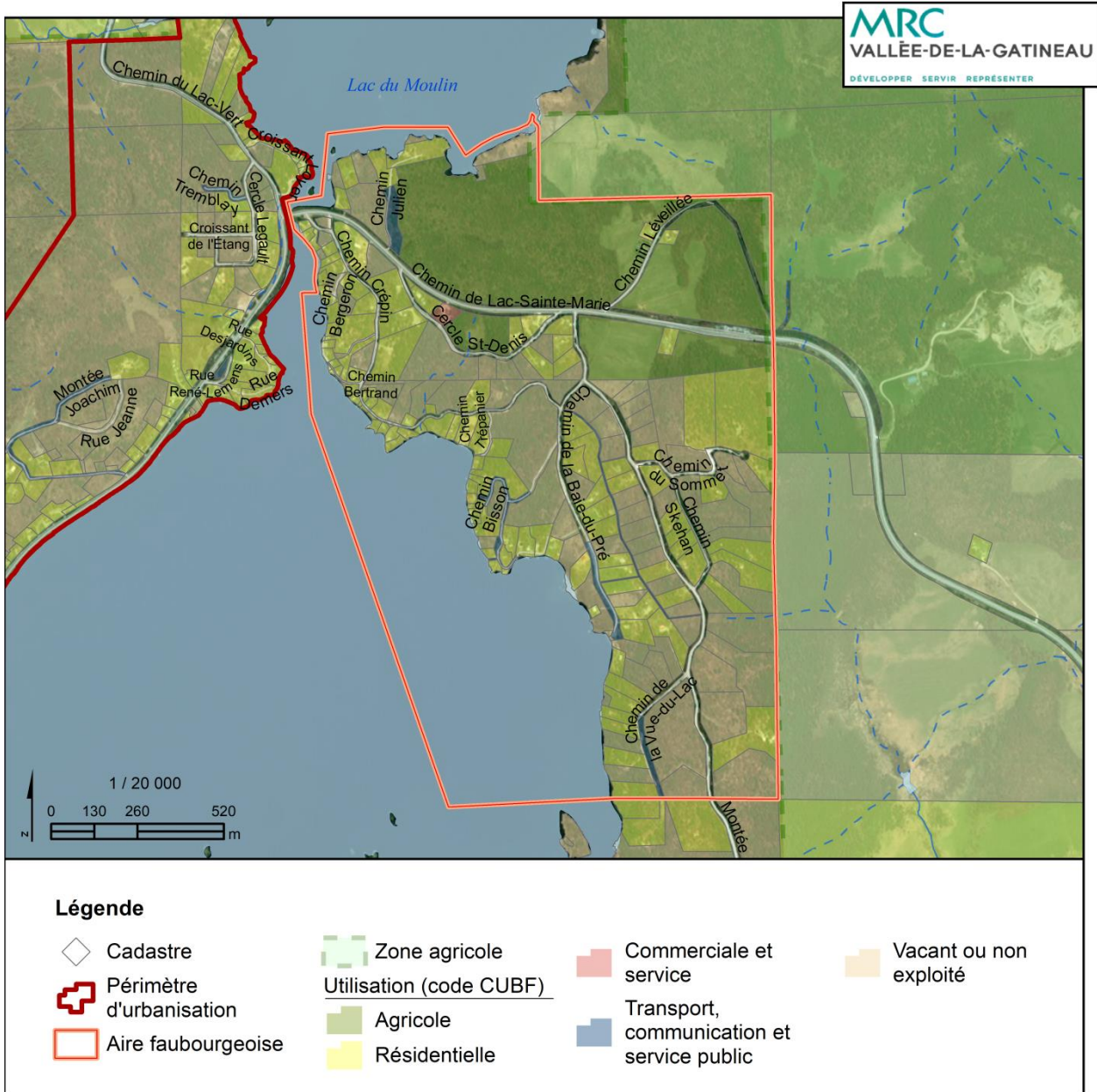




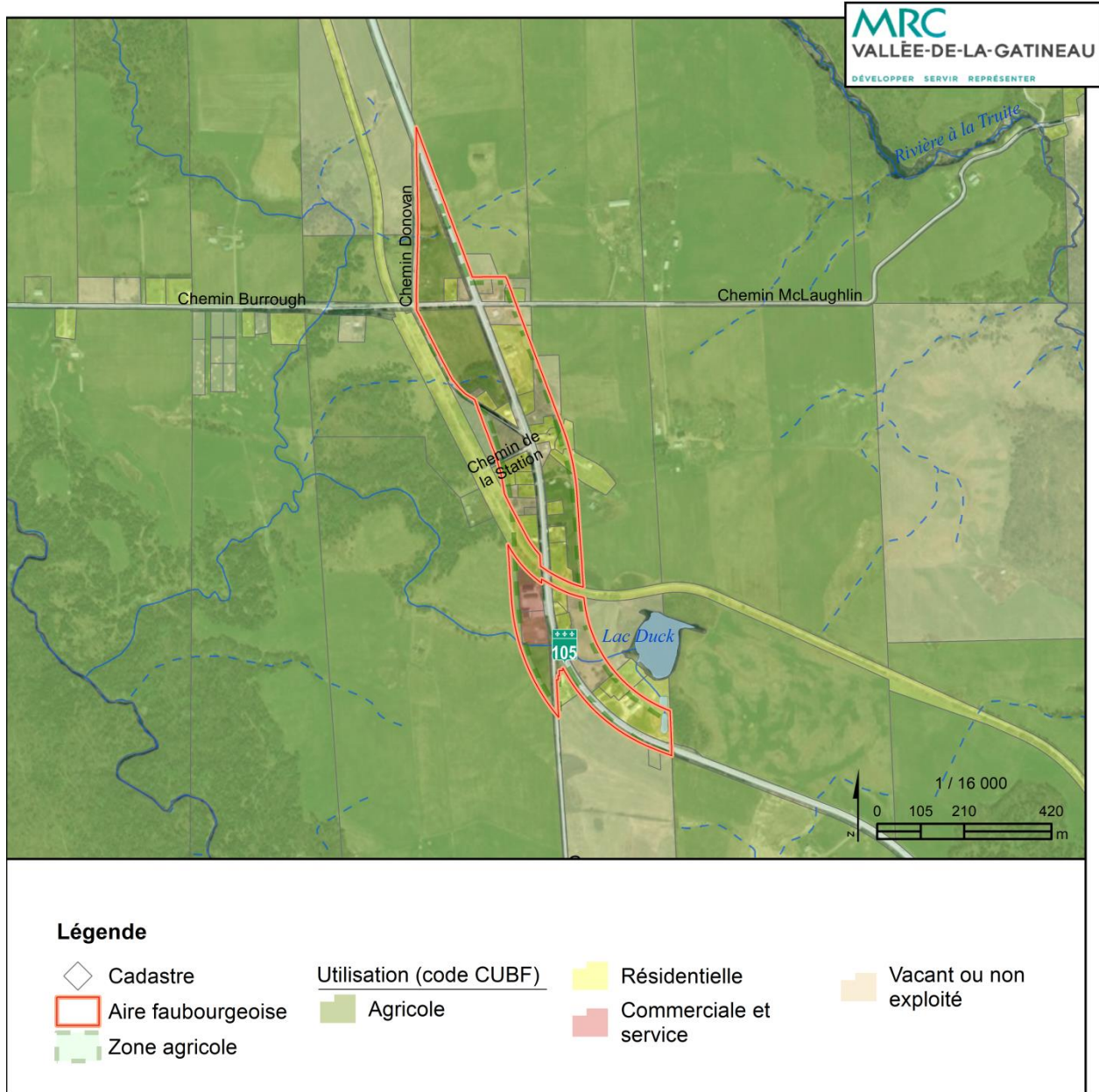
### Carte E-9 : Route 301 (Kazabazua)



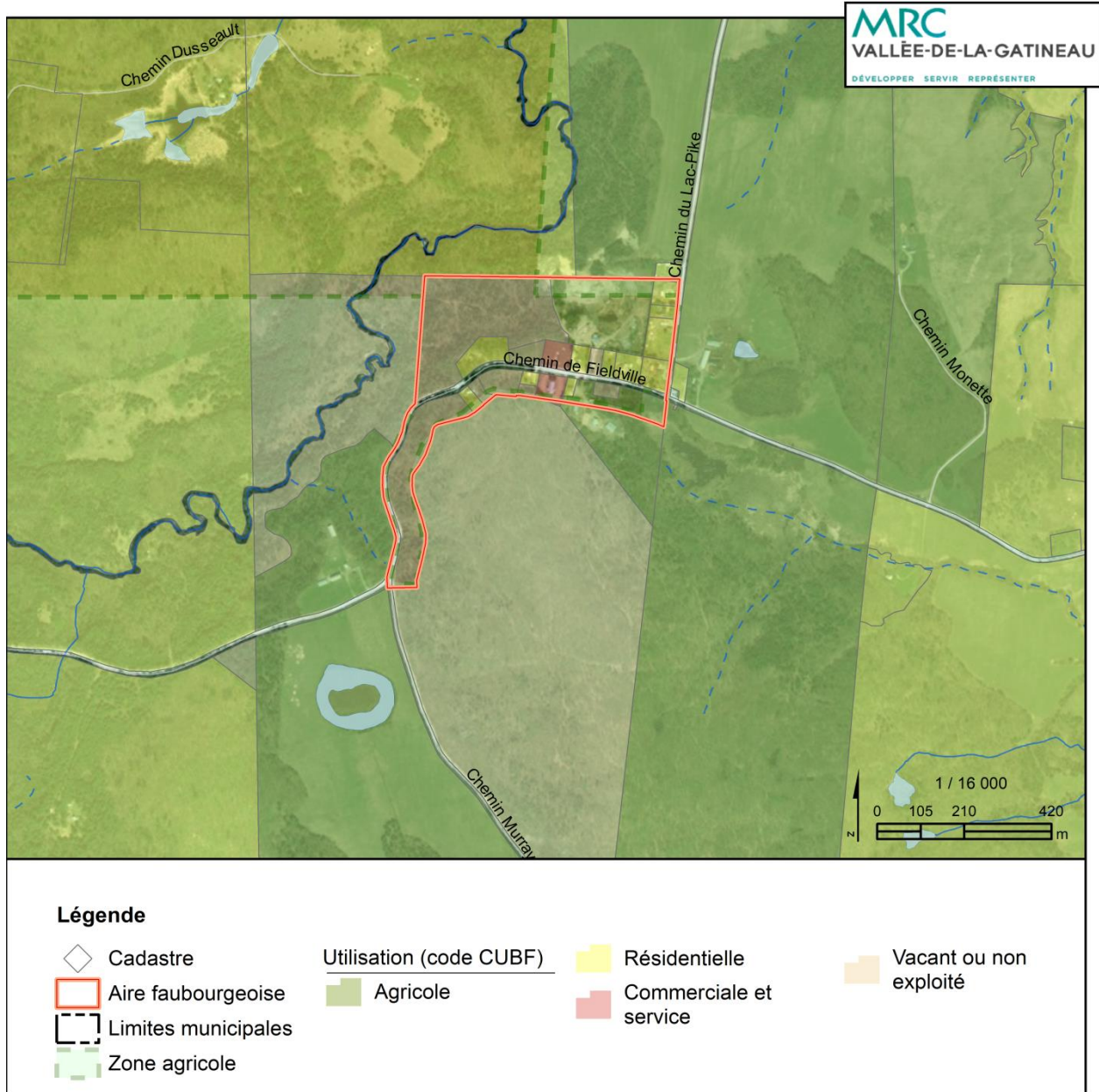
**Carte E-10 : Rive nord-est du lac (Lac-Sainte-Marie)**



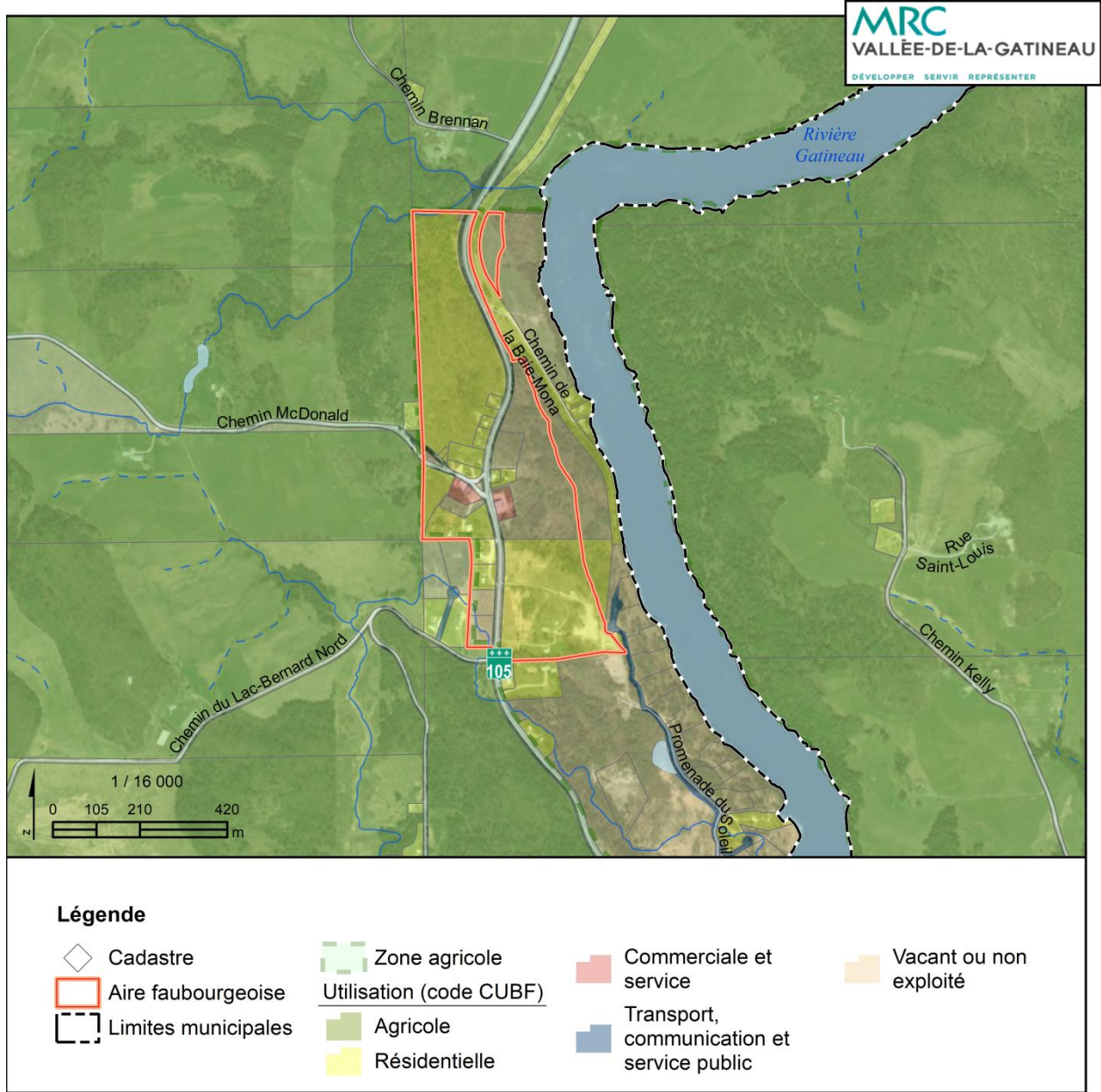
### Carte E-11 : Venosta (Low)



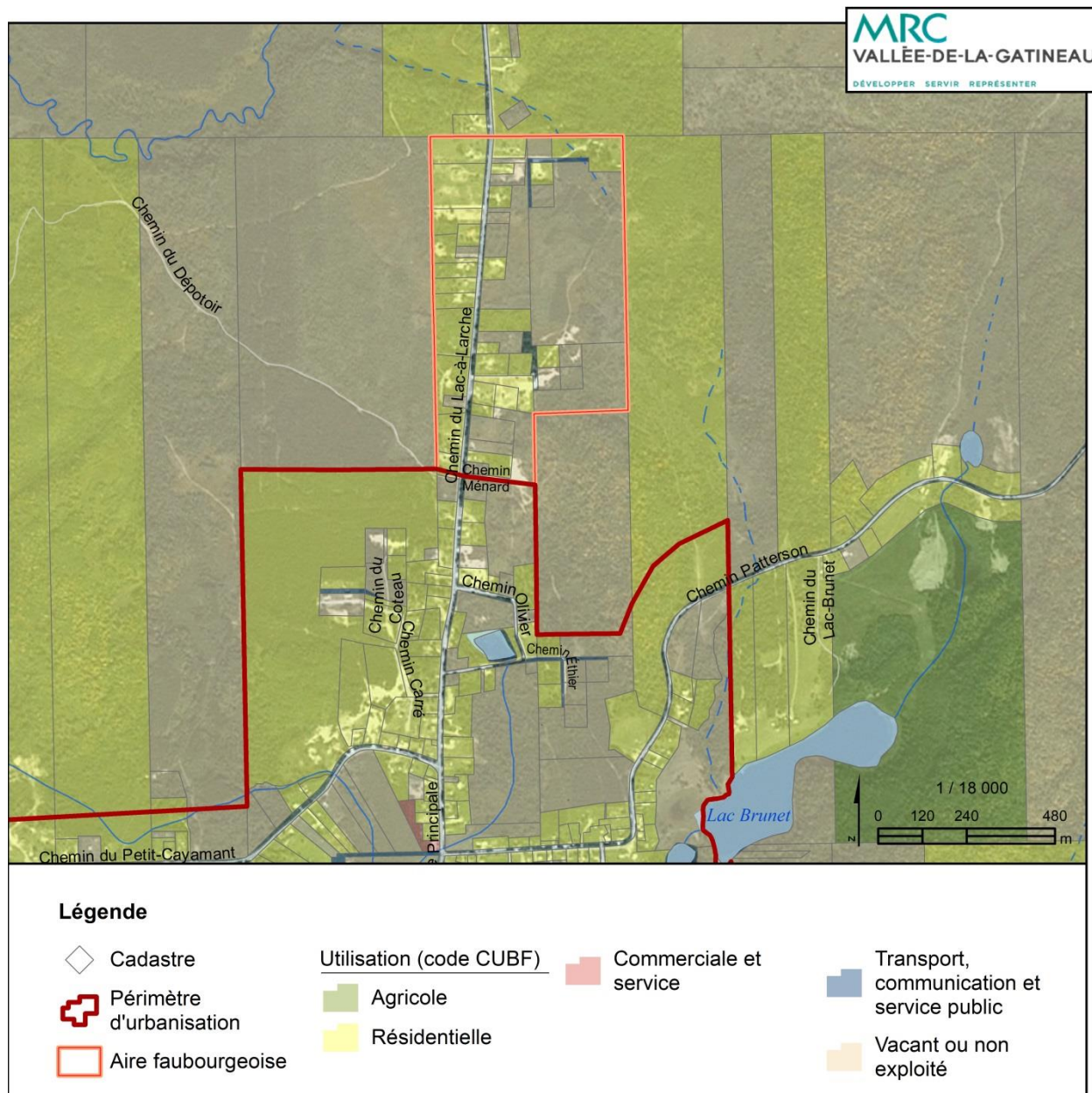
### Carte E-12 : Fieldville (Low)



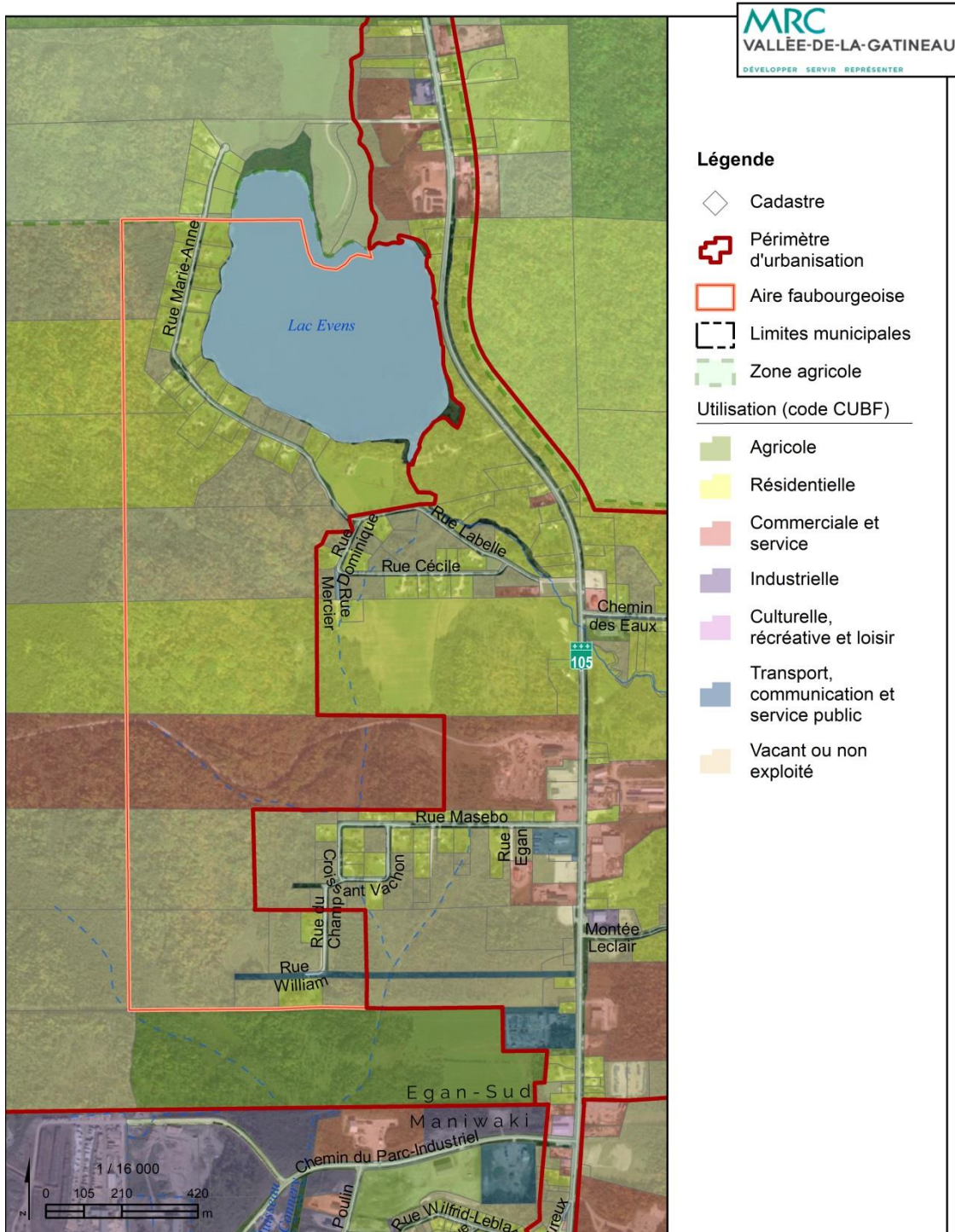
### Carte E-13 : Brennan's Hill (Low)



## Carte E-14 : Chemin du Lac-à-Larche (Cayamant)



## Carte E-15 : Rue Marie-Anne (Egan-Sud)



# **ANNEXE F**

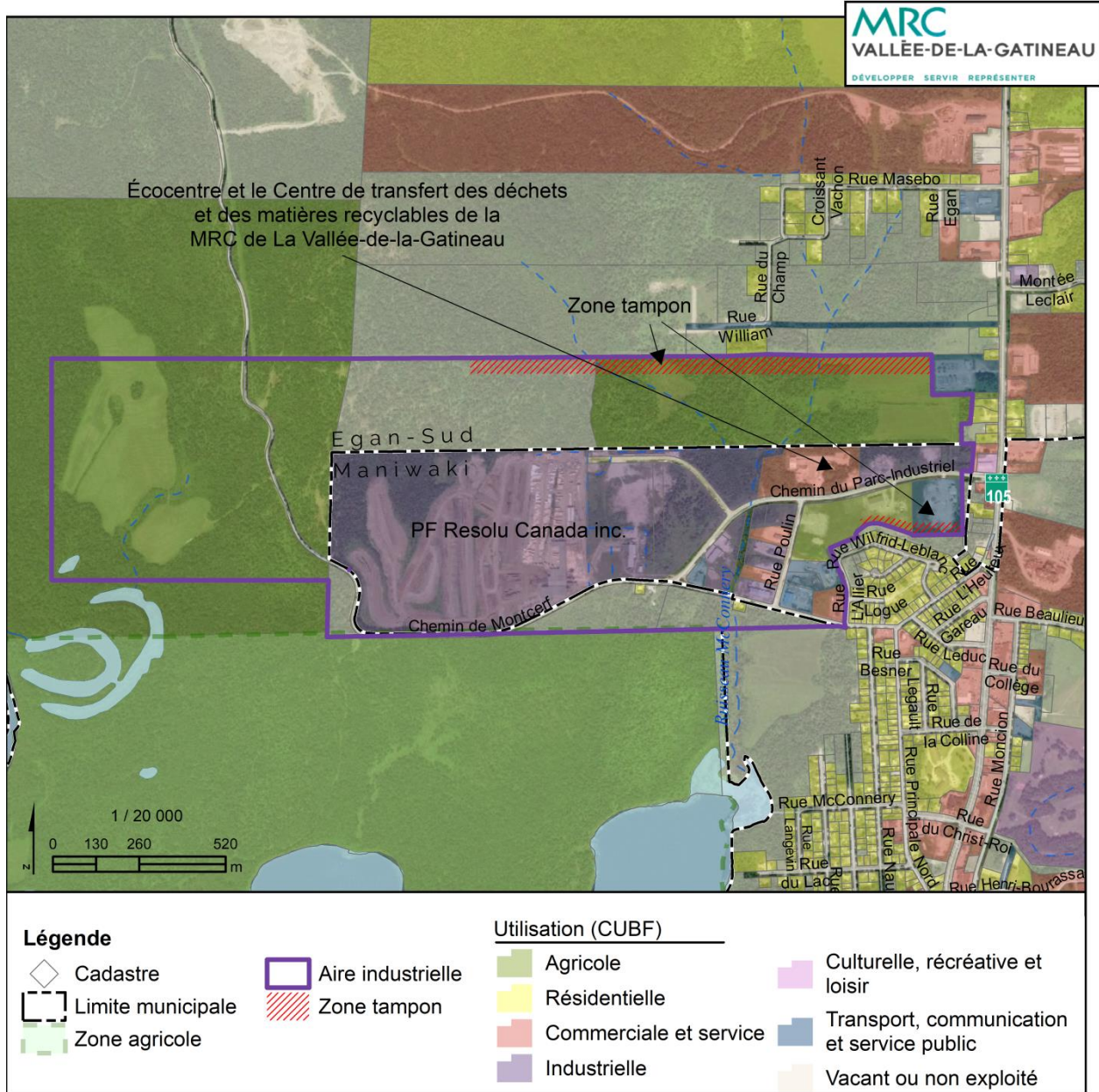
## **RÉPERTOIRE DES CARTES**

### **DES AIRES D’AFFECTATION INDUSTRIELLE**

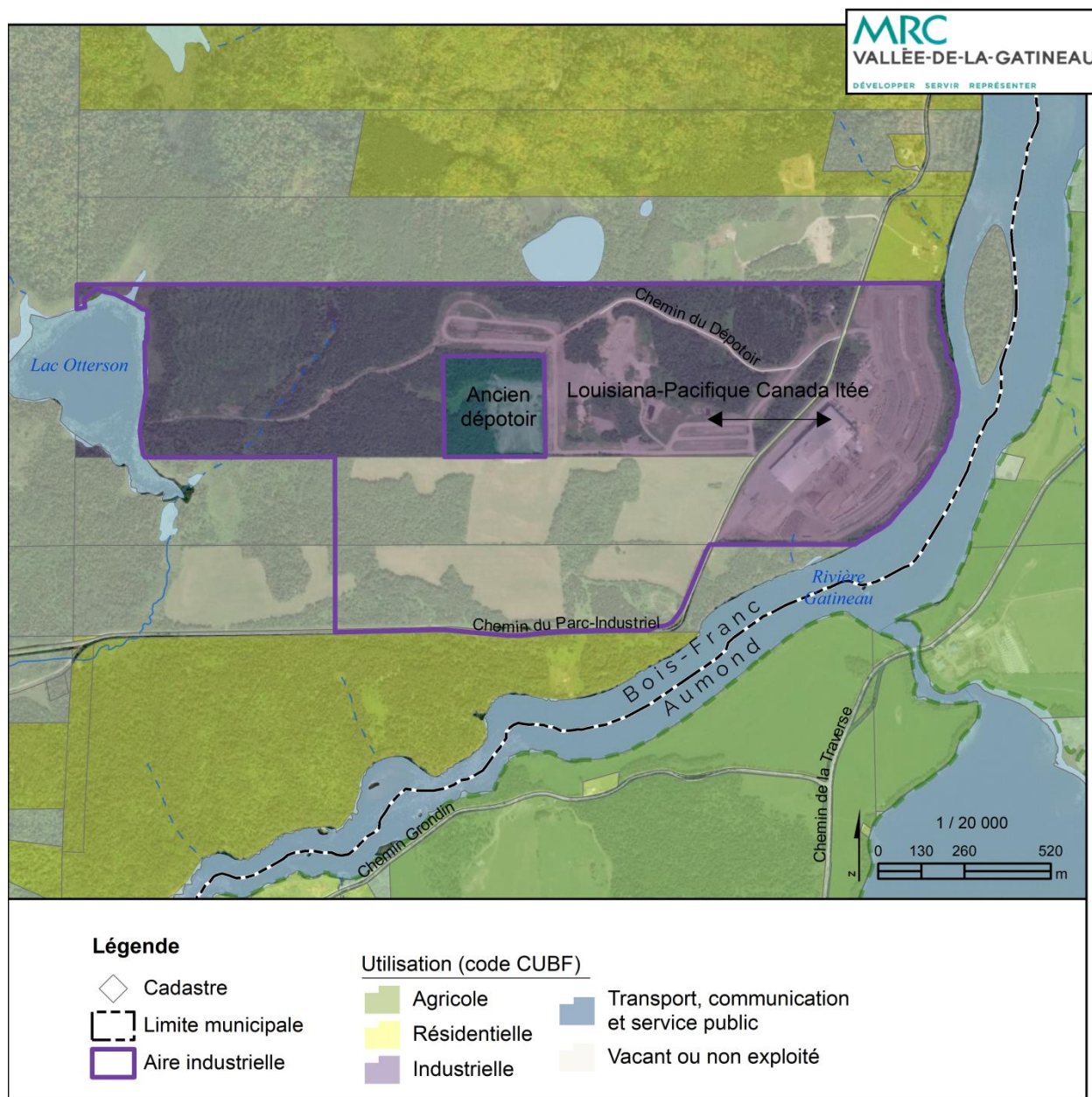




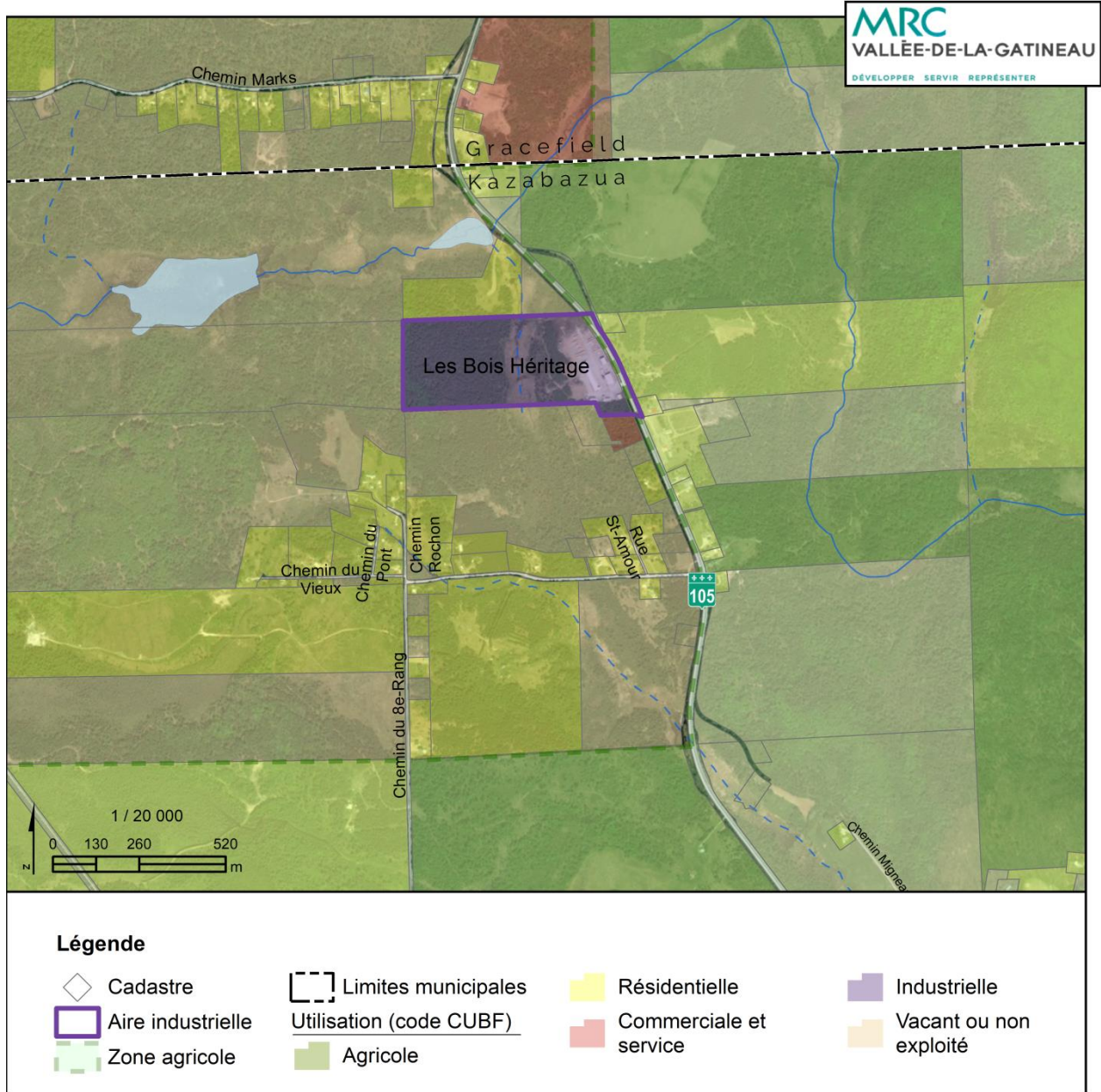
## Carte F-1 : Aire industrielle de Maniwaki/Egan-Sud



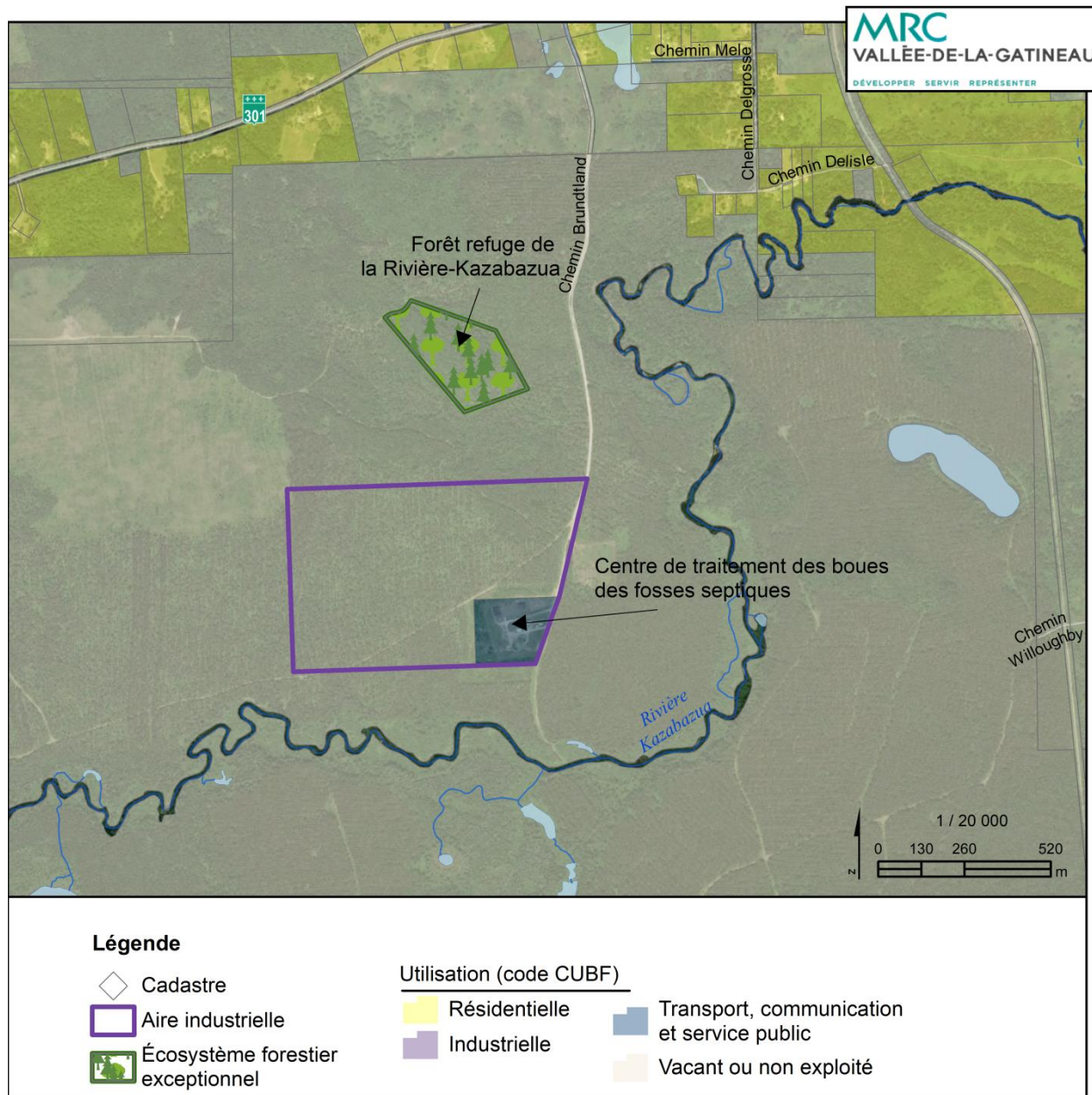
## Carte F-2 : Aire industrielle de Bois-Franc



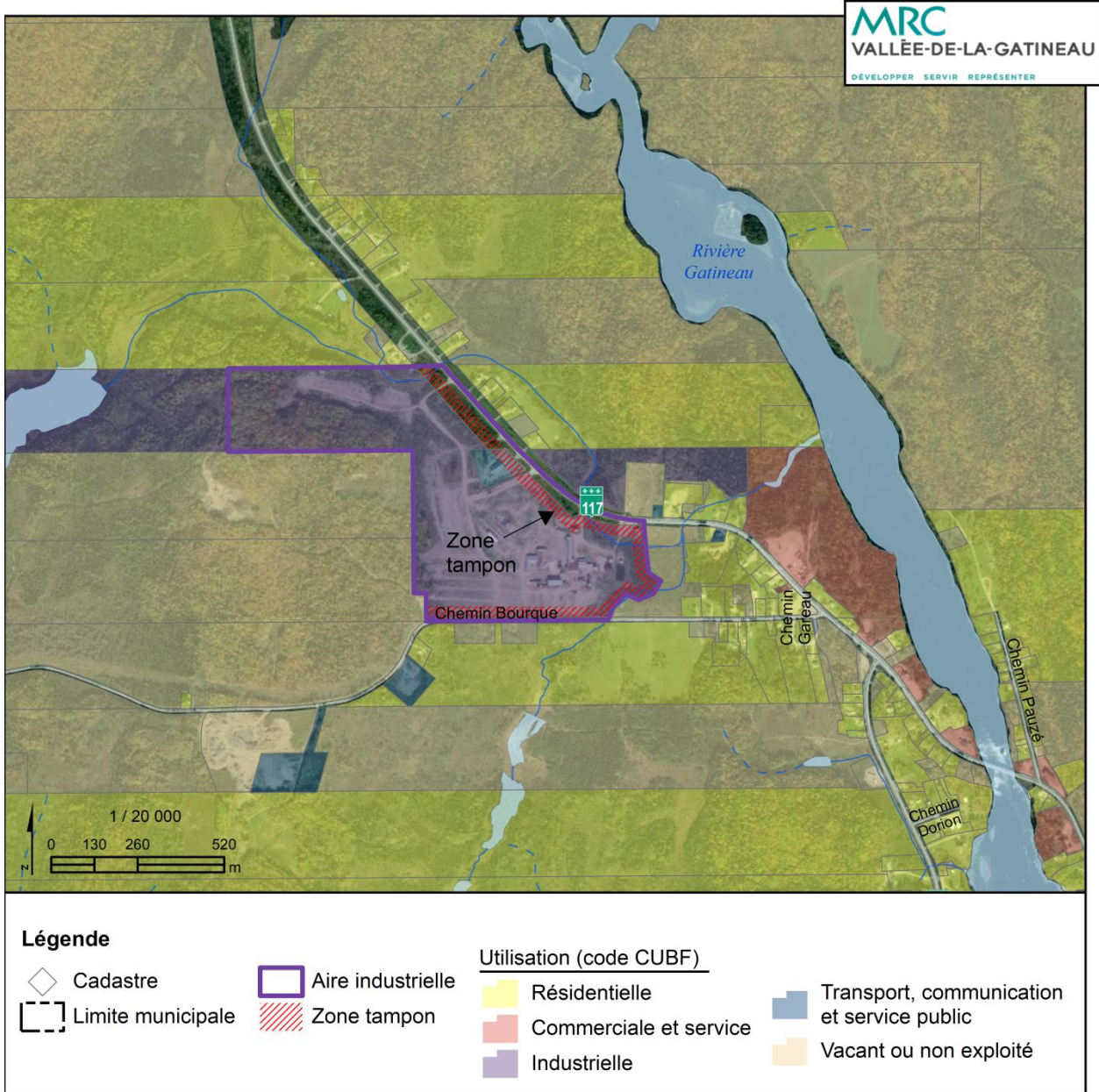
### Carte F-3 : Aire industrielle de Kazabazua (Bois Héritage)



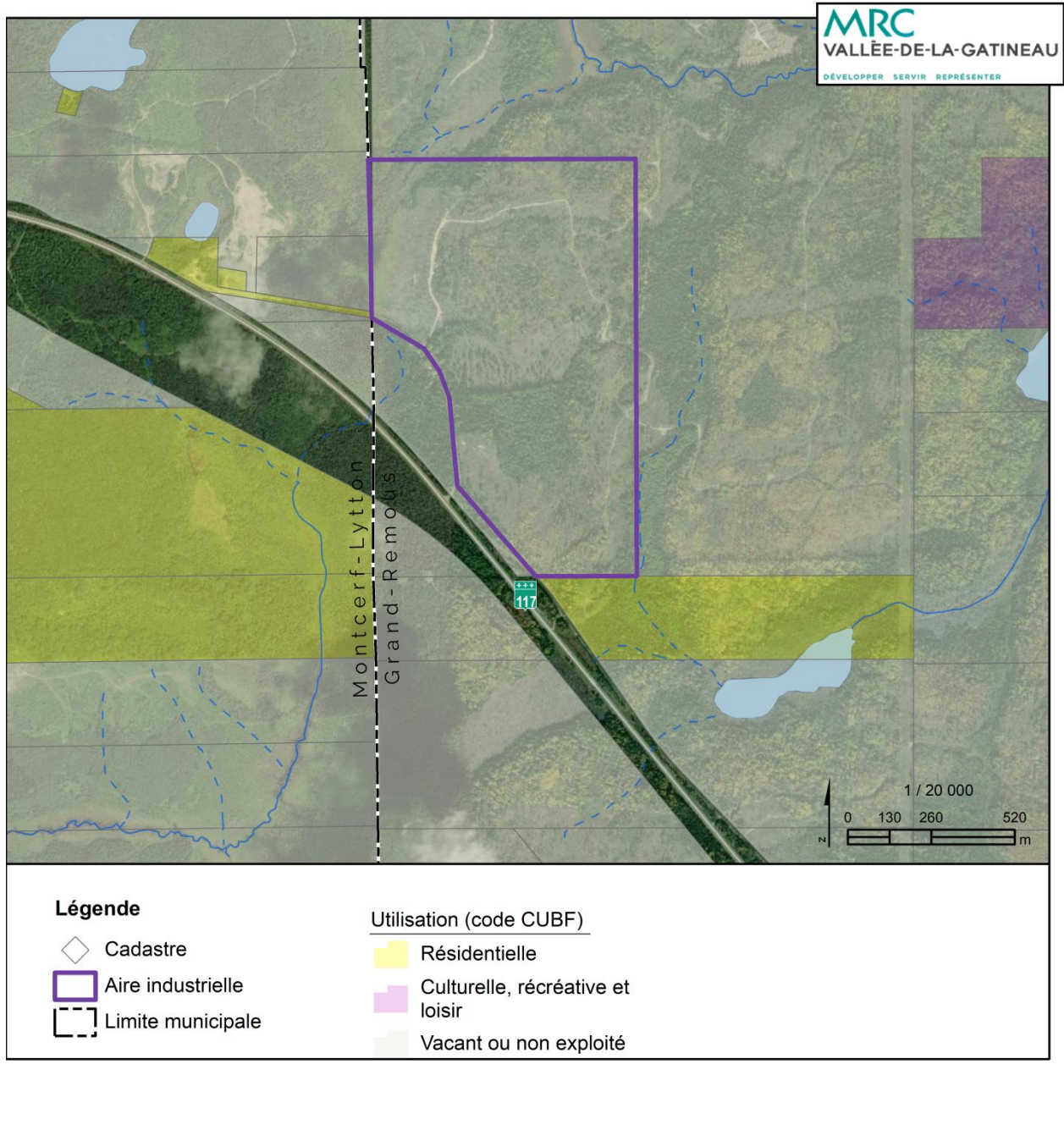
## Carte F-4 : Aire industrielle de Kazabazua (Chemin Brundtland)



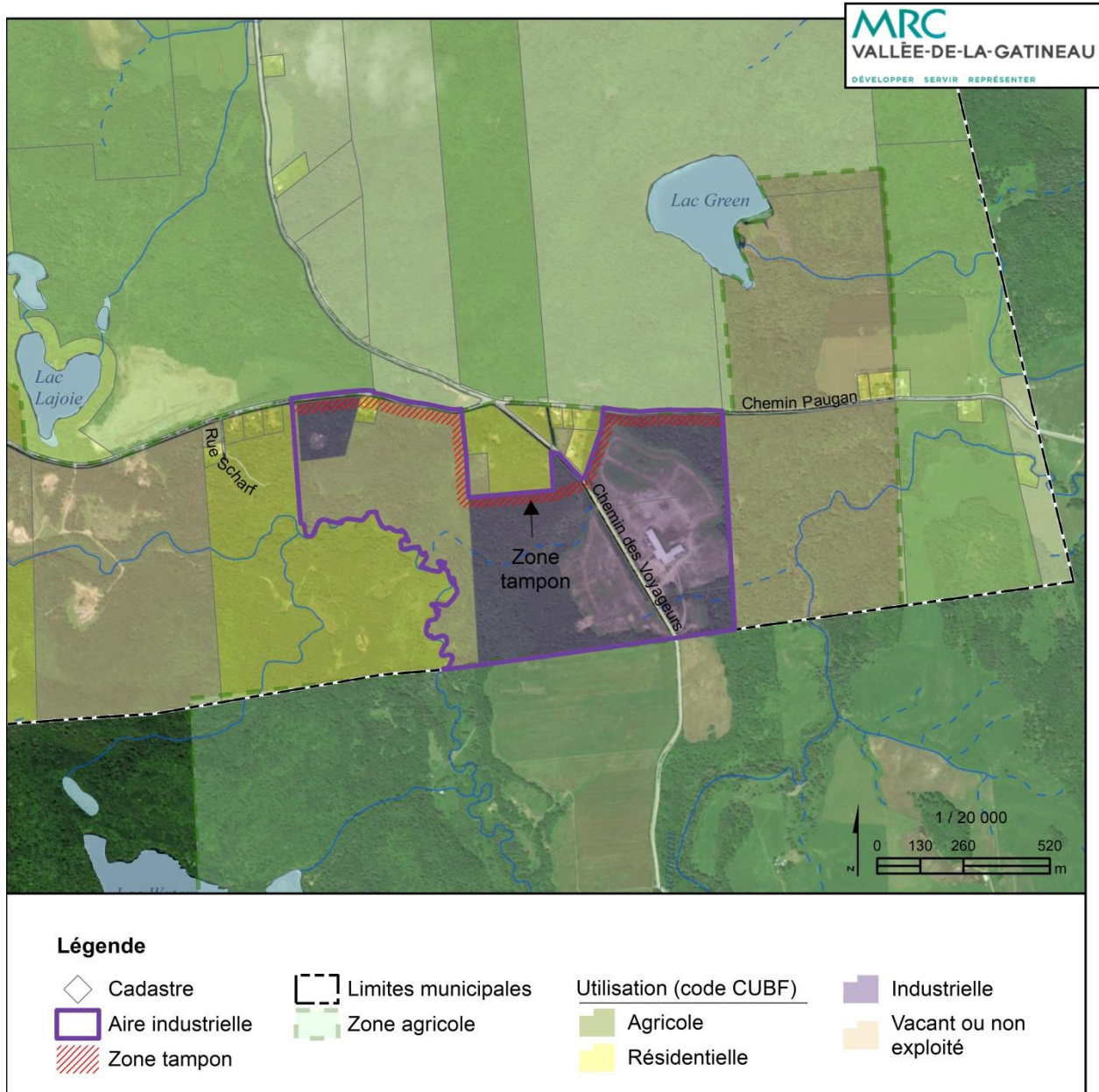
### Carte F-5 : Aire industrielle de Grand-Remous (Ouest du village)



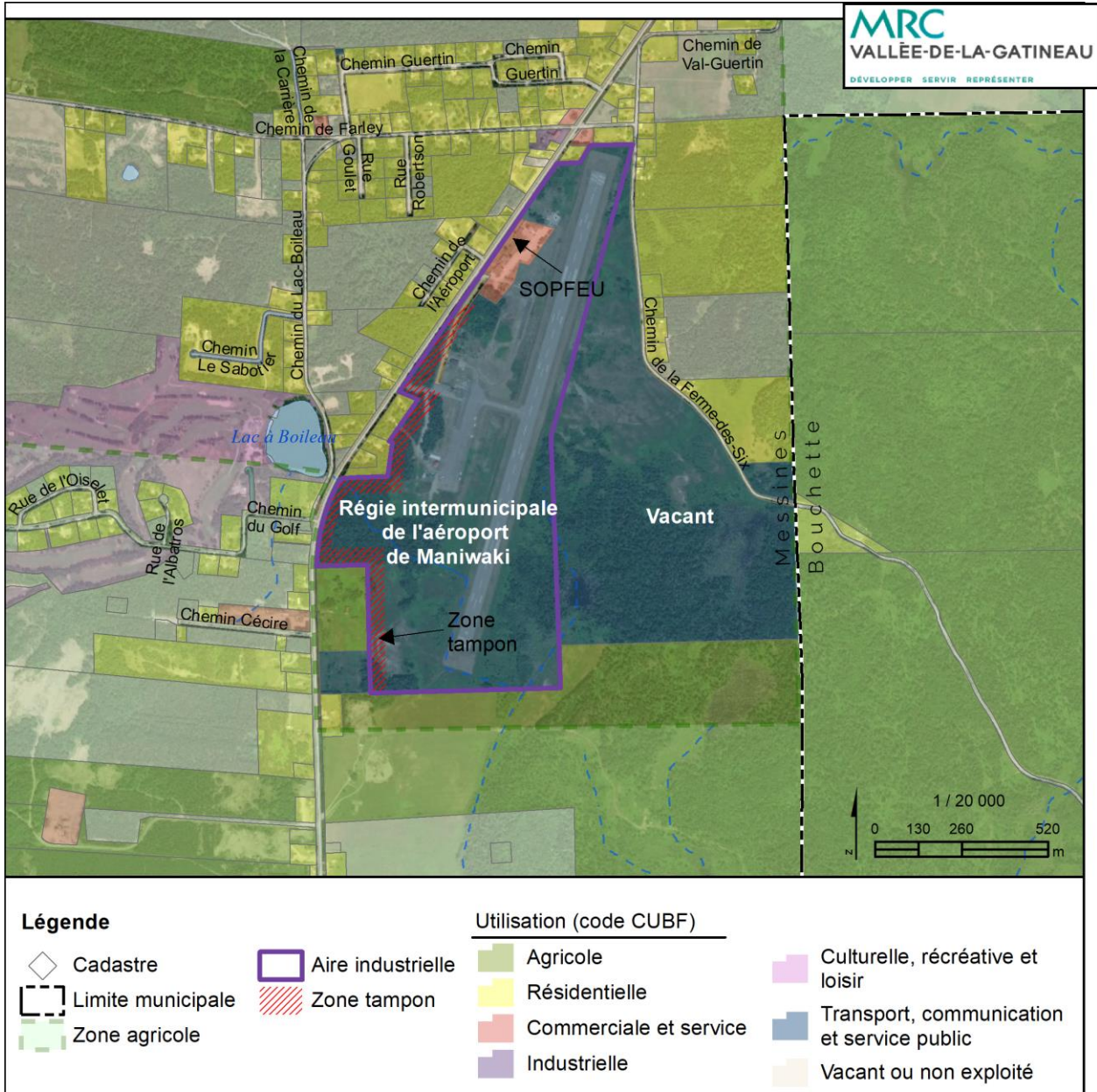
## Carte F-6 : Aire industrielle de Grand-Remous (Route 117)



## Carte F-7 : Aire industrielle de Denholm

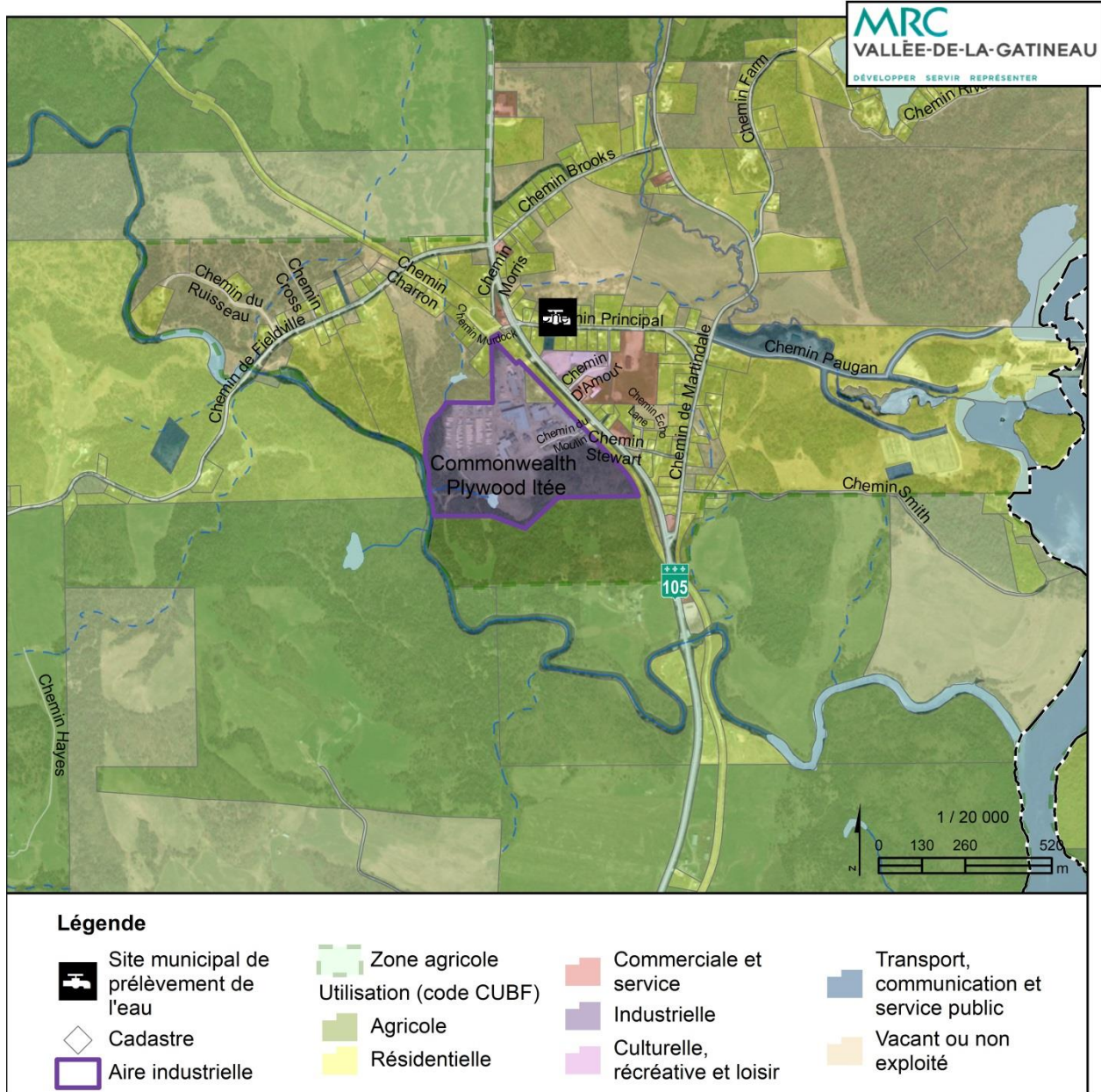


## Carte F-8 : Aire industrielle de Messines



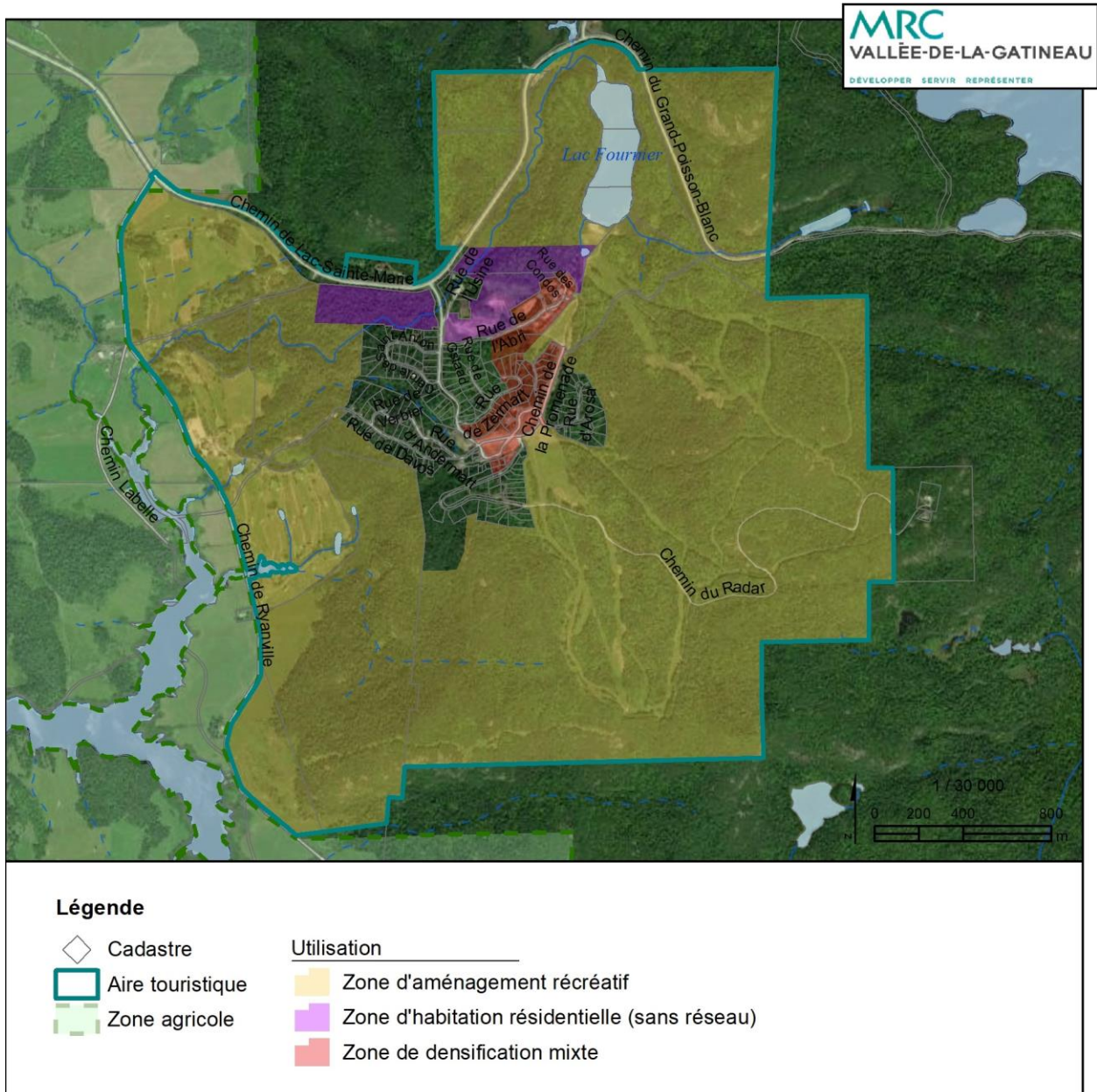


## Carte F-9 : Aire industrielle de Low

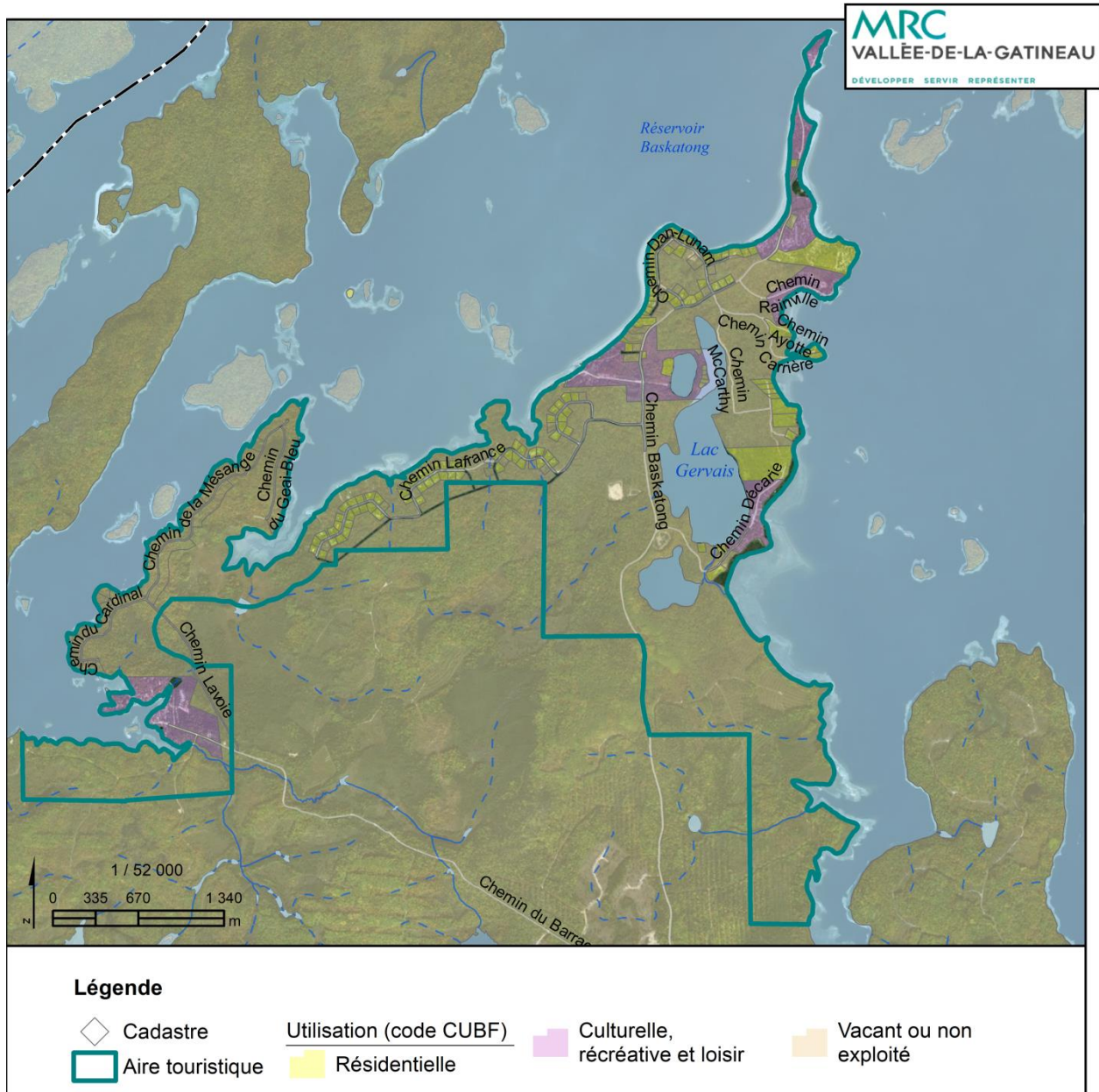


**ANNEXE G**  
**RÉPERTOIRE DES CARTES**  
**DES AIRES D’AFFECTATION TOURISTIQUE**

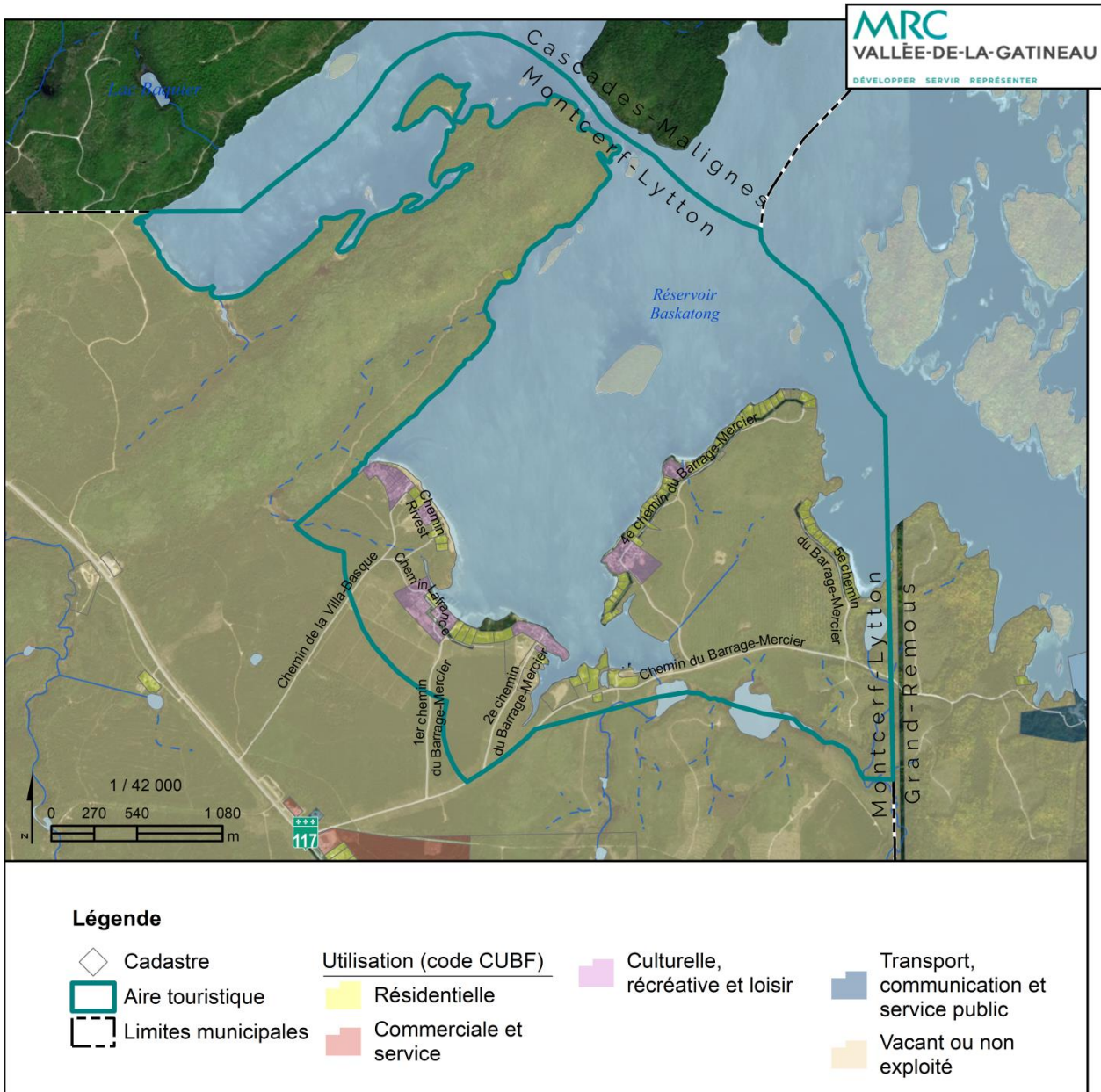
## Carte G-1 : Aire touristique de la station du mont Sainte-Marie à Lac-Sainte-Marie



## Carte G-2 : Aire touristique de la pointe à David à Grand-Remous



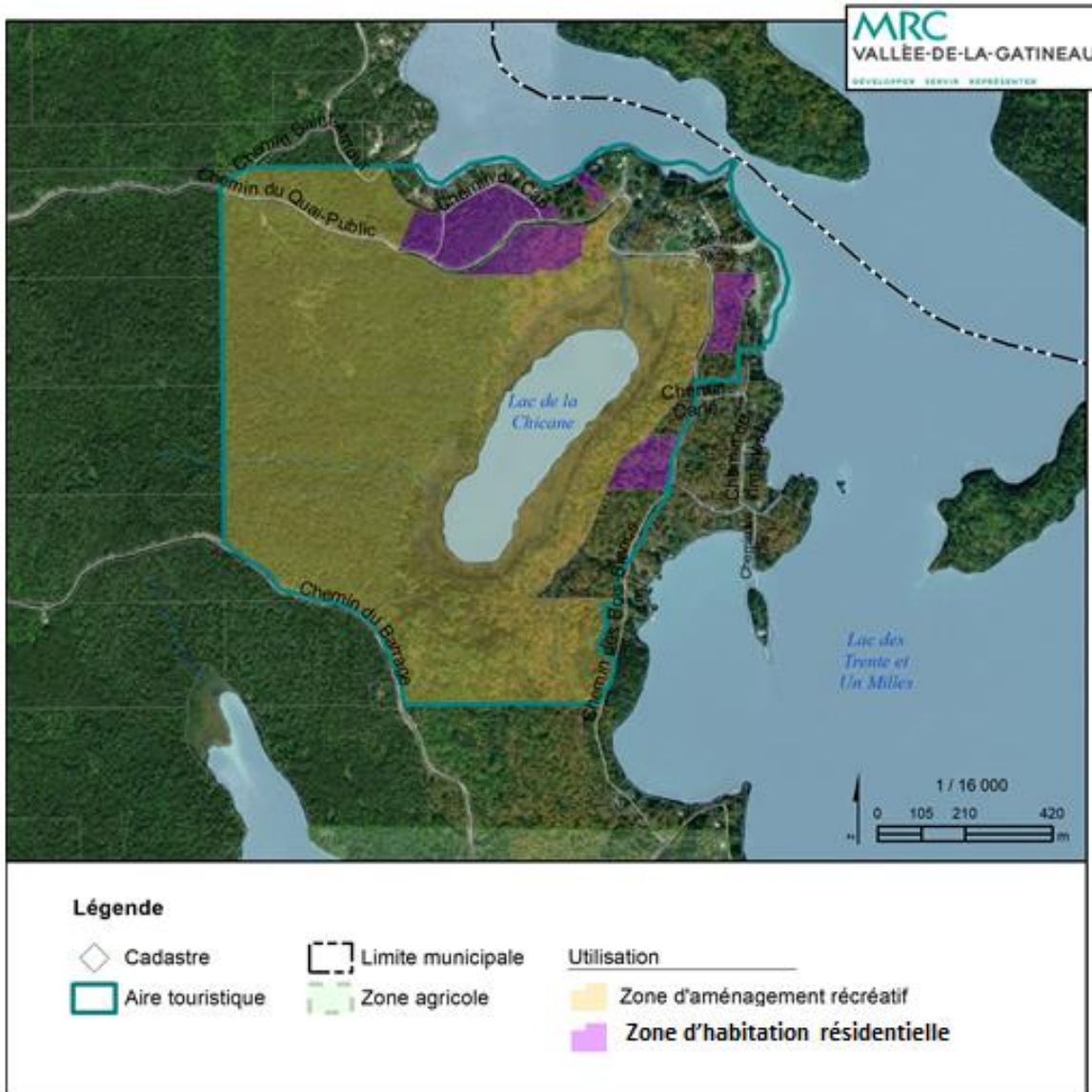
## Carte G-3 : Aire touristique de la baie Mercier à Montcerf-Lytton



## Carte G-4 : Aire touristique du détroit de McKenzie à Bouchette



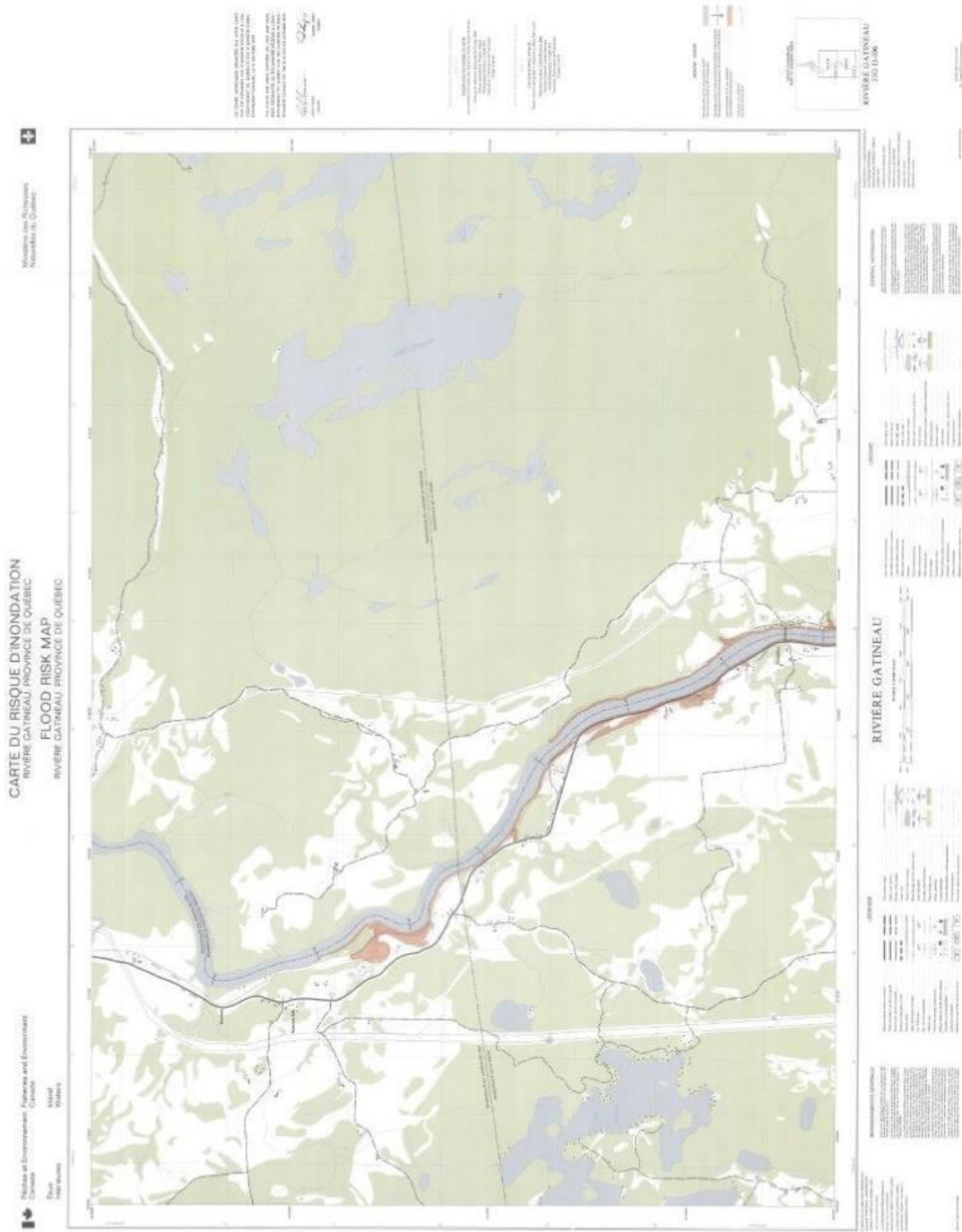
## Carte G-5 : Aire touristique du quai-public à Sainte-Thérèse-de-la-Gatineau



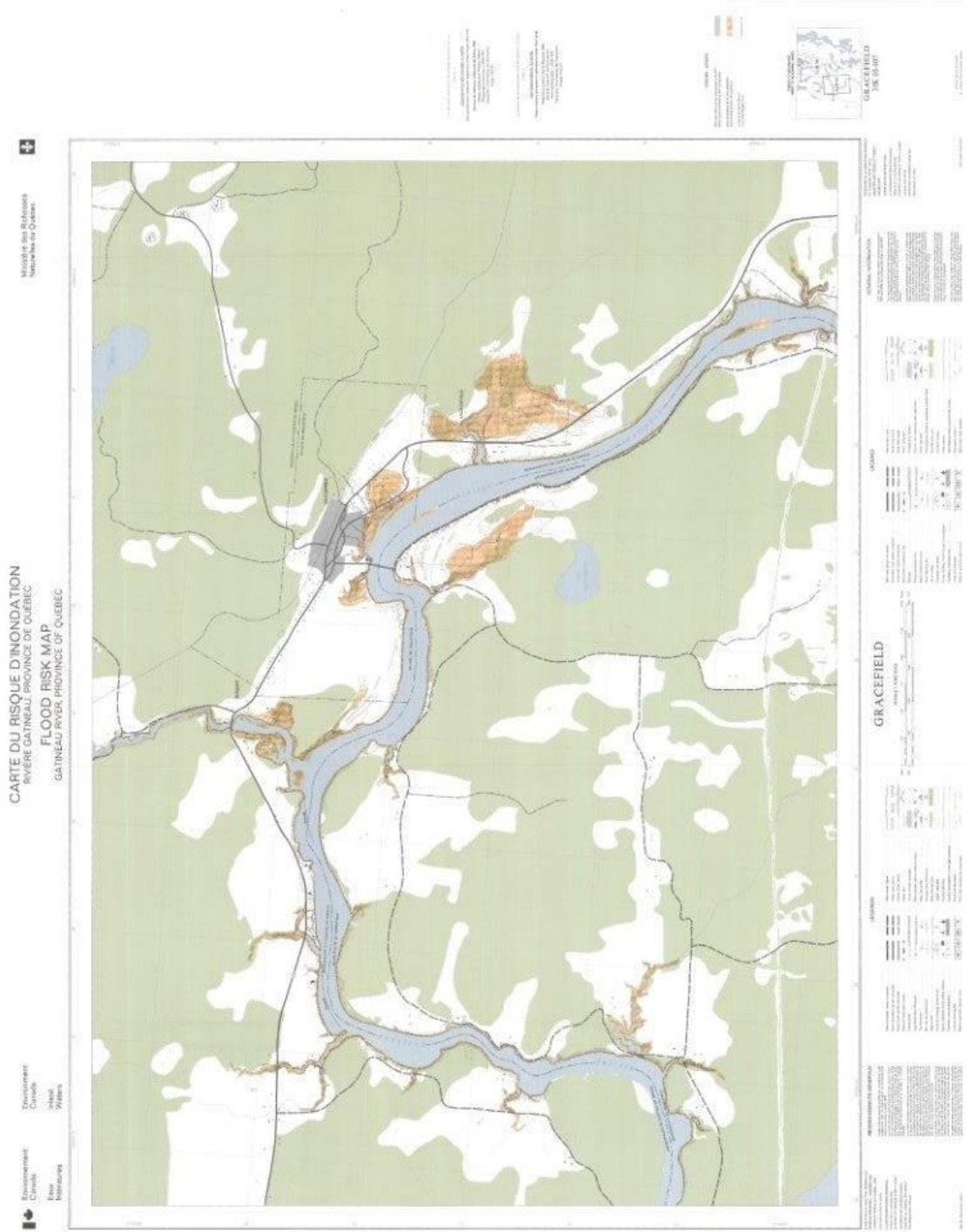
**ANNEXE H**  
**RÉPERTOIRE DES CATES DES PLAINES INONDABLES**  
**(Format réduit)**



**Carte de la Rivière Gatineau (Brennan Hill), numéro 31G 13-106 (format réduit)**



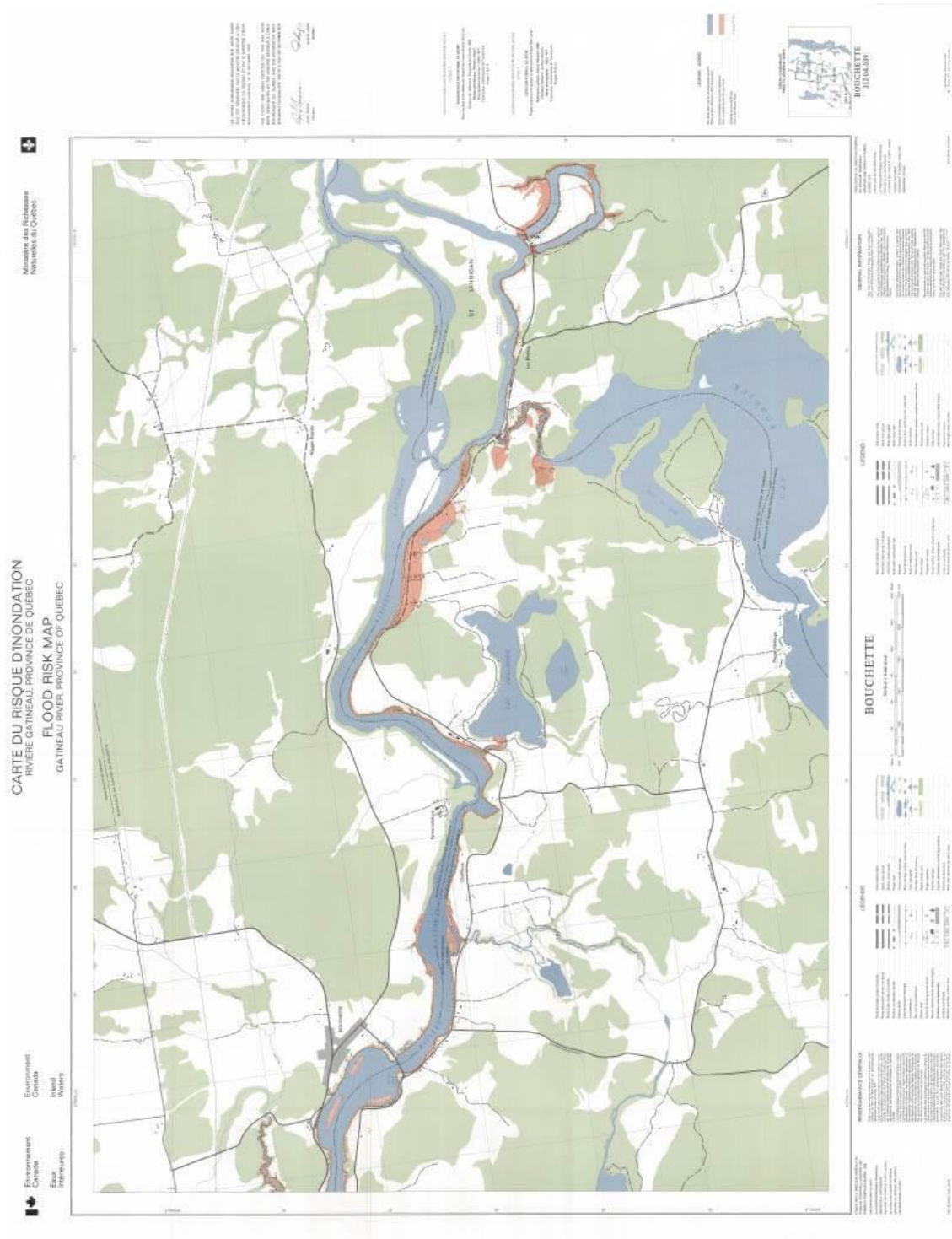
Carte de Gracefield, numéro 31K 01-107 (format réduit)



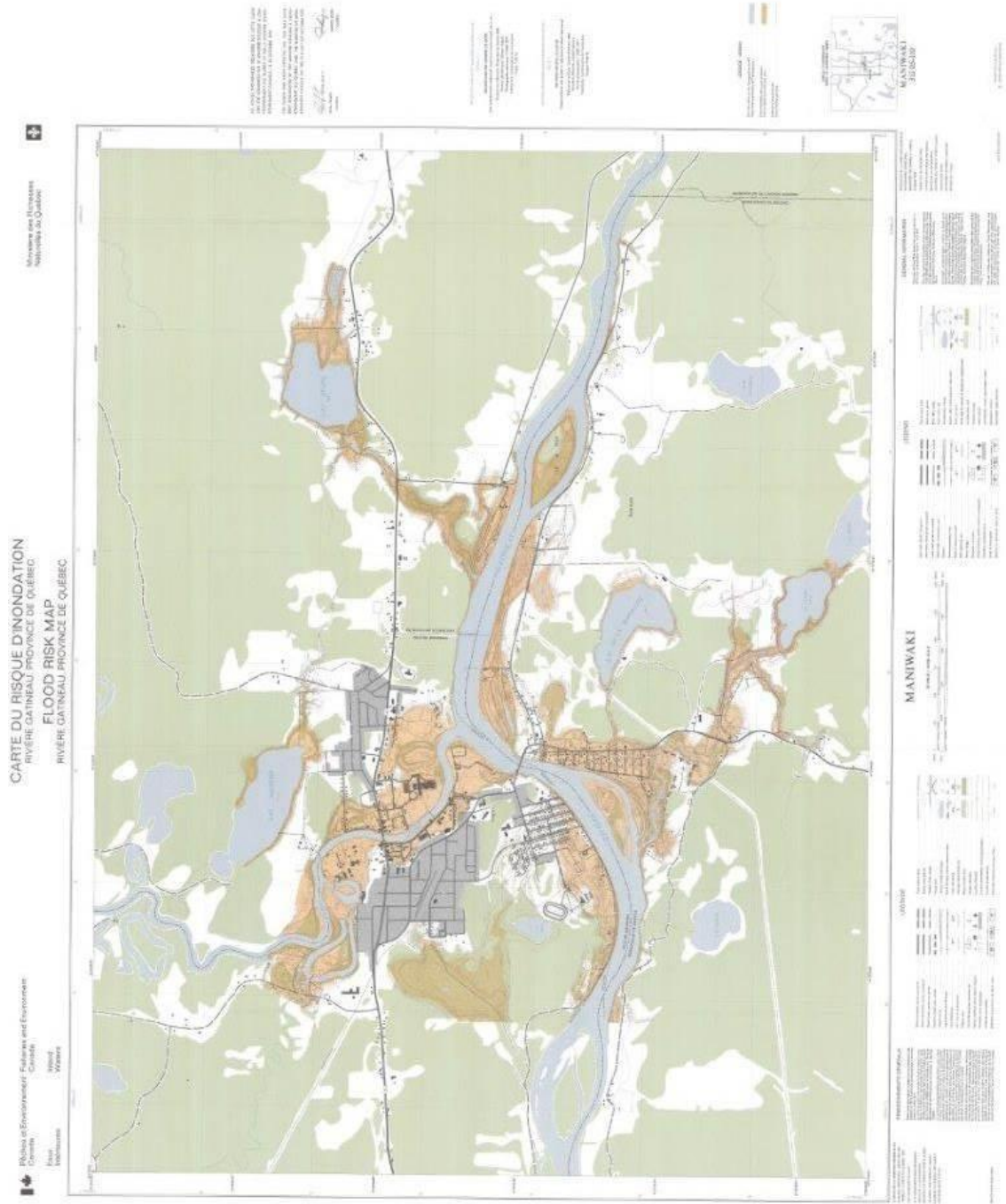
Carte de Wright, numéro 31J 04-108 (format réduit)



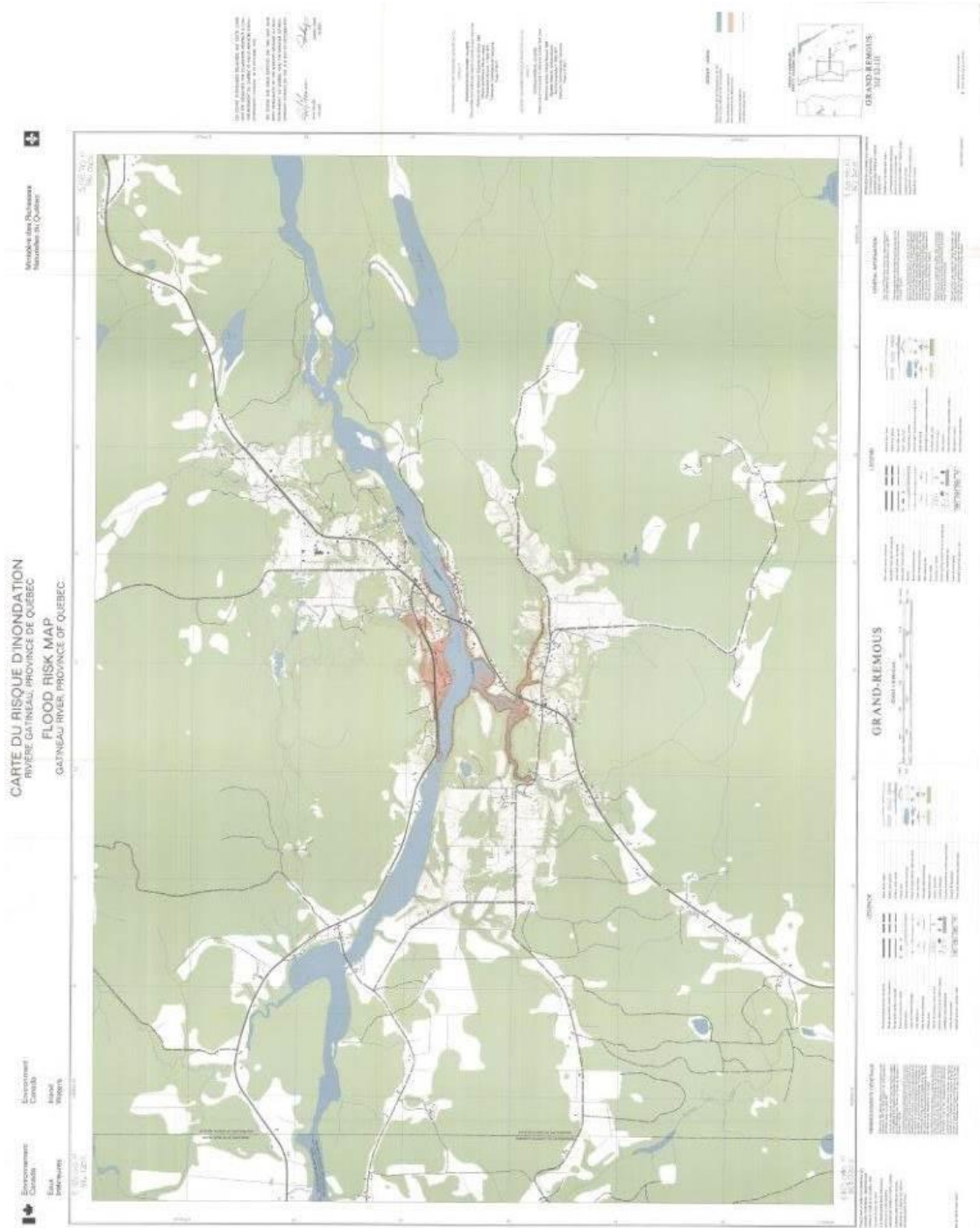
**Carte de Bouchette, numéro 31J 04-109 (format réduit)**



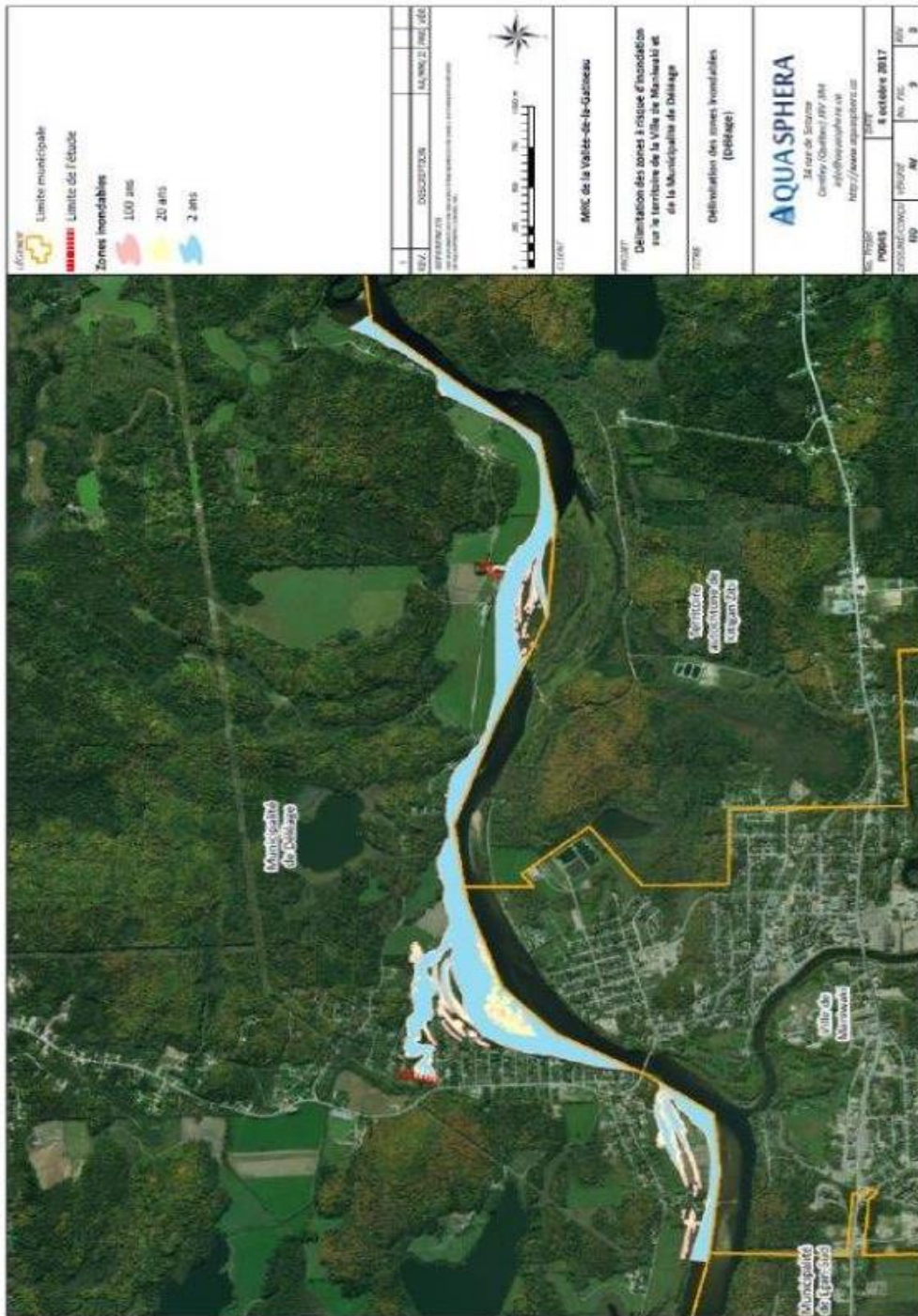
Carte applicable à Egan Sud, numéro 31J 05-110 (format réduit)



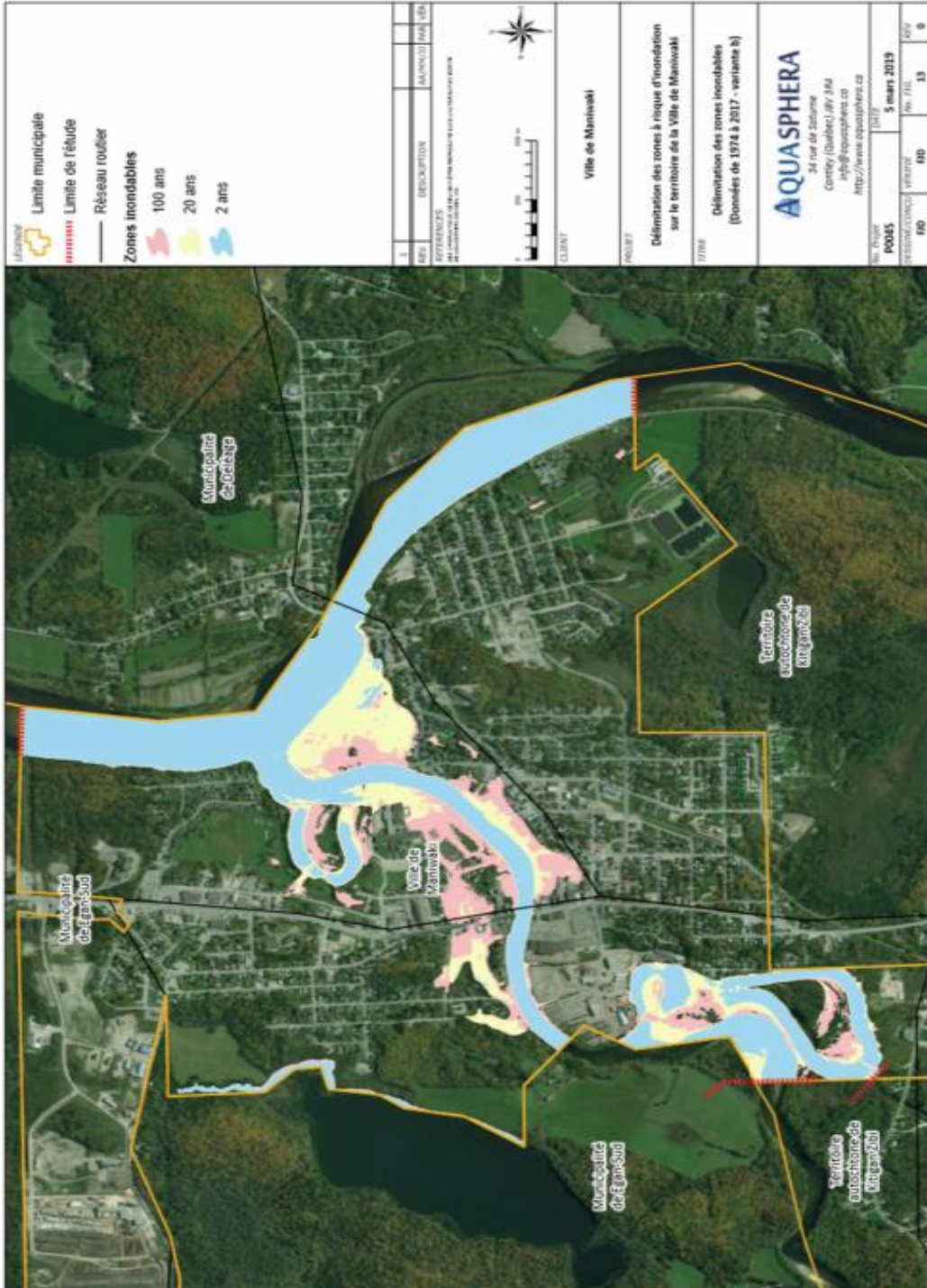
Carte de Grand-Remous, numéro 31J 12-111 (format réduit)



Carte de la plaine inondable de Déléage préparé par AquaSphera



Carte de la plaine inondable de Maniwaki préparé par AquaSphera  
(Règlement 2019-338)



Source 2: AquaSphera, Délimitation des zones à risque d'inondation sur le territoire de la Ville de Maniwaki (Données de 1974 à 2017 - variante b), mars 2019, 399 pages



## **ANNEXE I**

### **RÉPERTOIRE DES GRANDS PLANS THÉMATIQUES**

**PLAN 1 : LES GRANDES AFFECTATIONS DU TERRITOIRE**

**PLAN 2 : LES ÉQUIPEMENTS ET LES INFRASTRUCTURES RÉCRÉATIVES**

**PLAN 3 : LES TERRITOIRES D'INTÉRÊT ESTHÉTIQUE**

**PLAN 4 : LES TERRITOIRES D'INTÉRÊT ÉCOLOGIQUE**

**PLAN 5 : LES RÉSEAUX DE TRANSPORT**

**PLAN 6 : LES CONTRAINTES NATURELLES ET ANTHROPIQUES**

**PLAN 7 : LES INFRASTRUCTURES ET LES ÉQUIPEMENTS IMPORTANTS**