

RAPPORT ANNUEL D'ACTIVITÉS

COMITÉ DE SÉCURITÉ PUBLIQUE

DE LA MRC DE LA VALLEE-DE-LA-GATINEAU

DU 1^{ER} AVRIL 2017 AU 31 MARS 2018



MRC
VALLÉE-DE-LA-GATINEAU
DÉVELOPPER SERVIR REPRÉSENTER





TABLE DES MATIÈRES¹

Liste des abréviations, des sigles et des acronymes	IV
Préface	V
Mot du président.....	VI
Mise en contexte	VII
Priorités identifiées par le CSP	VIII
Mot du responsable de poste	2
Priorités locales	3
Demandes ponctuelles des élus et des citoyens	4
Prévention.....	5
<i>Activités de prévention réalisées au cours de l'année.....</i>	5
Police de proximité.....	6
<i>Présence familière et parrainage.....</i>	6
<i>Résolution de problèmes.....</i>	6
<i>Activités communautaires réalisées au cours de l'année</i>	7
Statistiques opérationnelles	8
<i>La sécurité des réseaux de transport</i>	9
<i>Règlements municipaux.....</i>	11
<i>Cartes d'appel.....</i>	12
<i>La criminalité</i>	13
Interventions en milieu scolaire	15
Interventions par des unités de soutien et mesures d'urgence	15
Activités dignes d'intérêt et événements majeurs	16
Annexes.....	17

¹ L'utilisation du genre masculin a été adoptée afin de faciliter la lecture et n'a aucune intention discriminatoire.

LISTE DES ABRÉVIATIONS, DES SIGLES ET DES ACRONYMES

APPQ	Association des policières et policiers du Québec
ASRP	Approche stratégie en résolution de problème
Bimestre	Période de deux mois consécutifs
BCSO	Bureau de coordination et de soutien opérationnel
CGA	Centre de gestion des appels
CRC	Centre de réponse aux citoyens
CSMRC	Centre de services MRC
CSP	Comité de sécurité publique
DG	Directeur général
DGA	Directeur général adjoint
MRC	Municipalité régionale de comté
NSPP	Normes et standards en police de proximité
OPS	Opération spéciale
PIMS	Programme d'intervention en milieu scolaire
PLIS-Élus	Plan de lutte contre l'intimidation des élus et des gestionnaires municipaux
SIGMA	Système informatisé de la gestion des mobiles et des appels
SRAO	Système de répartition des appels par ordinateur
TAQ	Tableau d'activités quotidiennes
TBG	Tableau de bord de gestion



PRÉFACE

Ce rapport annuel du Comité de sécurité publique (CSP) du poste de la MRC de La Vallée-de-la-Gatineau se compose de deux sections. La première section, rédigée par le président du CSP, présente les travaux du comité relativement à ses responsabilités légales. La seconde partie présente le rapport annuel d'activités de la Sûreté du Québec sur le territoire de la Municipalité régionale de comté (MRC).

Le rapport annuel d'activités de la Sûreté dresse le bilan des résultats pour l'année financière concernée. On y retrouve notamment des statistiques reliées au traitement des cartes d'appel, à la sécurité routière, aux règlements municipaux et aux événements criminels survenus sur le territoire.

Le rapport annuel d'activités de la Sûreté est également disponible, à son année correspondante, sur le site Internet de la Sûreté à l'adresse suivante : <https://www.sq.gouv.qc.ca/organisation/publications/>

MOT DU PRÉSIDENT



En tant que président du CSP de la MRC de La Vallée-de-la-Gatineau et au nom des membres qui en font partie, je tiens à souligner l'excellente collaboration entre les élus de la MRC et la Sûreté du Québec. Suite aux élections de novembre 2017, de nouveaux membres ont été nommés au CSP, mais nous avons également pu compter sur la nomination de membres antérieurs, permettant un jumelage d'élus dévoués au dossier de la sécurité publique sur le territoire val-gatinois.

Grâce à cette complicité et à la confiance mutuelle développée depuis la mise sur pied du comité, les mesures préventives, l'engagement communautaire des policiers et leur visibilité auprès des citoyens se sont avérés efficaces. À ce chapitre figurent également la sécurité routière à l'endroit des piétons et des cyclistes, la lutte au trafic de stupéfiants et la communication en général.

Le CSP entend poursuivre son étroite collaboration avec la Sûreté du Québec, de façon à créer les conditions propices à une saine qualité de vie dans notre milieu.

A handwritten signature in blue ink, which appears to read "Ronald Cross". The signature is fluid and cursive.

Ronald Cross, Président et maire de Messines

MISE EN CONTEXTE

Voici le Rapport annuel d'activités du CSP de la MRC de La Vallée-de-la-Gatineau. Conformément à l'article 78 de la *Loi sur la police* et à l'entente de service, le CSP a la responsabilité d'informer les parties signataires de l'entente du résultat de ses travaux en leur faisant un rapport au moins une fois l'an.

Ce rapport fait donc état des travaux du CSP et des activités en sécurité publique qui se sont déroulés sur le territoire de l'ensemble des municipalités pour l'année financière 2017-2018.

Le CSP a notamment participé, selon son mandat, à l'identification des priorités locales du plan d'action de la Sûreté du Québec. La Sûreté a fait état de leur suivi dans son rapport périodique d'activités qui permet également au CSP d'assurer le suivi de la performance des services de la Sûreté du Québec.

La desserte du territoire est effectuée à partir du poste de la MRC de La Vallée-de-la-Gatineau.

Le CSP est composé des membres suivants :

MEMBRES DU CSP DE LA MRC DE LA VALLÉE-DE-LA-GATINEAU / FONCTIONS DES MEMBRES	
1. M. Ronald Cross, président du CSP et maire de Messines	2. Mme Chantal Lamarche, préfète de la MRC
3. M. Neil Gagnon, maire d'Egan	4. M. Gaétan Guindon, maire de Denholm
5. Mme Jocelyne Lyrette, mairesse de Grand-Remous	6. M. Réal Rochon, maire de Gracefield
7. M. Gary Lachapelle, maire de Ste-Marie	8. M. Laurent Fortin, maire de Blue Sea
9. Lieutenant Pascal Rochon, Responsable de poste, MRC de la Vallée-de-la-Gatineau, Sûreté du Québec	10. Capitaine Daniel Viau, Directeur du Centre de services Maniwaki, Sûreté du Québec

Le CSP s'est réuni aux dates suivantes :

DATES DES RENCONTRES DU CSP DE LA MRC DE LA VALLÉE-DE-LA-GATINEAU	
1. 30 mai 2017	2. 14 septembre 2017
3. 15 février 2018	

PRIORITÉS IDENTIFIÉES PAR LE CSP ²

En vertu de l'article 78 de la *Loi sur la police*, le mandat du CSP est d'assurer le suivi de l'entente et de participer annuellement à l'identification des priorités du plan d'action semestriel de la Sûreté du Québec (le PARL) et d'en faire l'évaluation. En plus des priorités du PARL, le CSP peut identifier les problématiques ponctuelles pour discussions (ex. : inondation, série de vols, etc.).

Ce segment comprend la liste des priorités identifiées par le CSP ainsi que l'appréciation de leur suivi par le président du CSP.

Priorité 1 : Sécurité routière – Augmenter la présence de la Sûreté dans les municipalités

APPRÉCIATION DU CSP DES ACTIVITÉS RÉALISÉES ET DES OBJECTIFS ATTEINTS

Lors des rencontres du comité de Sécurité publique, un rapport bimestriel a été déposé par les représentants de la Sûreté du Québec, avec explications. Par le biais des commentaires reçus des membres du comité suite au dépôt de ces rapports, nous pouvons affirmer que la présence de la Sûreté dans les municipalités a été soulignée et appréciée tout au long de l'année.

Priorité 2 : Enquêtes criminelles – Diminuer les introductions par effraction sur le territoire

APPRÉCIATION DU CSP DES ACTIVITÉS RÉALISÉES ET DES OBJECTIFS ATTEINTS

Au niveau de cette priorité, une attention fut portée tout au long de l'année afin d'atteindre des résultats face à la problématique soulevée, considérant que cette priorité avait également été identifiée en 2015-2016 et 2016-2017. Une analyse de la problématique, combinée à des actions concrètes et une vigie constante, ont permis l'atteinte des objectifs annuels fixés.

Priorité 3 : Relations avec la communauté et police de proximité – Maintenir le coaching en matière de police de proximité et de parrainage avec les membres

APPRÉCIATION DU CSP DES ACTIVITÉS RÉALISÉES ET DES OBJECTIFS ATTEINTS

Les commentaires reçus des élus démontrent qu'ils sont satisfaits des relations de la Sûreté du Québec avec la communauté et qu'ils apprécient la police de proximité.

Le fonctionnement du programme de parrainage, revu en 2015-2016, a permis de maintenir la satisfaction des membres du comité cette année à cet égard.

² Les moyens de sensibilisation des membres ayant pris fin, les alimentations des activités policières ont repris leur cours normal au mois de septembre 2017. Bien que, lors des moyens de sensibilisation, les activités policières aient été réalisées sur le terrain et colligées par une méthode alternative, la comparaison des statistiques de poste avec les rapports annuels des années 2016-17 et 2017-18 doit être faite avec prudence.

Priorité 4 : Prévention – Trafic de stupéfiants aux abords des écoles du territoire

APPRECIATION DU CSP DES ACTIVITÉS RÉALISÉES ET DES OBJECTIFS ATTEINTS

À travers les rencontres du Comité et à la lecture du présent rapport, nous constatons et apprécions le fait que le programme Policier intervenant en milieu scolaire ait été maintenu et que la Sûreté du Québec se soit investie dans le milieu scolaire par le biais d'une présence policière dans nos écoles, notamment par la participation à diverses activités de sensibilisation et de prévention.

Ces actions, combinées à celles mises en place en prévention pour le trafic de stupéfiants, semblent avoir eu un impact positif en réponse à la priorité identifiée.

Autres réalisations du CSP

Au cours de l'année 2017-2018, les activités de la Cour municipale de la MRC des Collines-de-l'Outaouais se sont poursuivies sur le territoire de la MRC de La Vallée-de-la-Gatineau. L'adhésion à cette Cour municipale s'est concrétisée suite à de nombreuses démarches réalisées au cours des dernières années et à l'implication continue des membres du comité. Toutes les municipalités de la MRCVG ont en effet adhéré à cette cour, qui permet le traitement des constats émis par la Sûreté du Québec et les inspecteurs municipaux. La grande implication et la collaboration constante de tous les acteurs impliqués ont permis de mener à bien ce projet, facilitant ainsi l'application des règlements uniformisés sur le territoire de la MRC.

Les membres ont également répondu, en comité, à certaines demandes ponctuelles des municipalités sur le travail de la Sûreté du Québec sur le territoire et le comité a déterminé les priorités locales pour l'année 2018-2019, de concert avec la Sûreté du Québec.

RAPPORT ANNUEL D'ACTIVITÉS

POSTE DE LA MRC DE LA VALLÉE-DE-LA-GATINEAU
DE LA SÛRETÉ DU QUÉBEC

DU 1^{ER} AVRIL 2017 AU 31 MARS 2018





MOT DU RESPONSABLE DE POSTE



C'est avec plaisir que je vous présente le rapport annuel d'activités du poste de la MRC de La Vallée-de-la-Gatineau de la Sûreté du Québec pour l'année financière 2017-2018. Conformément à nos engagements ainsi qu'aux priorités dégagées par le CSP, le déploiement de nos actions se poursuit sur l'ensemble du territoire couvert.

On y retrouve notamment les activités réalisées en lien avec les priorités locales, les statistiques reliées à la sécurité routière, aux règlements municipaux, aux événements criminels et au traitement des cartes d'appel.

Ce rapport et ses résultats vous permettront d'assurer le suivi de la performance des services de la Sûreté du Québec.



Lieutenant Pascal Rochon
Responsable de poste, MRC de la Vallée-de-la-Gatineau

PRIORITÉS LOCALES³

Voici les priorités locales identifiées par le CSP pour l'année 2017-2018 et le bilan des activités réalisées.

Priorité 1 : Sécurité routière – Augmenter la présence de la Sûreté dans les municipalités

DESCRIPTION DES ACTIVITÉS	COMMENTAIRES	NB ACTIVITÉS
Opération « Partage la route » et « Usagers vulnérables »	Les opérations cibles les piétons, les cyclistes, les fauteuils roulant, ainsi que les véhicules qui contreviennent au partage de la route de ces derniers.	2
Opération « Rentrée scolaire »	Différents corps policiers participants ont surveillé la vitesse, les comportements imprudents des automobilistes ou toutes autres infractions commises en vertu du code de la sécurité routière dans les zones scolaires. Attention particulière aux stationnements interdits ou arrêts interdits dans les zones applicables.	1
Opérations ciblées en récréotouristique	- Patrouilles VTT, motoneige et nautique - Tournée de sensibilisation, rencontre d'acteurs importants de la région et distribution de documents de prévention; endroits visités : Pourvoirie La pointe à David, Restaurant le Pignon Vert, Restaurant Relais 117 et Restaurant le Classique à Grand-Remous, Auberge du Drapeurs et Château Logue, Maniwaki	24 1
Opération « Corridor de sécurité »	Opération Intersection Route 105/rue Notre-Dame à Maniwaki et Intersection Route 105/Route 301 à Kazabazua. Partenaires : Service de police de Kitigan Zibi, Service des incendies de Maniwaki, Service des incendies de Kazabazua, Service du contrôle routier Outaouais, Ministère des transports, de la mobilité durable et de l'électrification des transports - 1400 dépliants remis.	1
Opérations sécurité routière	- Opérations nationales concertées (ceinture – vitesse - cellulaire – capacité affaiblies) - Opérations lors des longs congés	4 7
Opération « motocyclette »	Campagne de prévention et répression, rencontre des usagers, remise de dépliants et opérations cinémomètre.	1

Priorité 2 : Enquêtes criminelles – Diminuer les introductions par effraction sur le territoire

DESCRIPTION DES ACTIVITÉS	COMMENTAIRES	NB ACTIVITÉS
Surveillance	Patrouilles dans sur les routes secondaires, surveillance de chalets, campings.	Patrouilles effectuées à tous les quarts de travail
Patrouilles ciblées dans les secteurs à risques	Les secteurs à risques ont été identifiés et les patrouilles ont été planifiées en les priorisant.	Patrouilles effectuées à tous les quarts de travail

³ *Idem* note 2

Priorité 3 : Relations avec la communauté et police de proximité – Maintenir le coaching en matière de police de proximité et de parrainage avec les membres

DESCRIPTION DES ACTIVITÉS	COMMENTAIRES	NB ACTIVITÉS
Présence aux aînés	Participation à deux repas de Noël dans les municipalités de Gracefield et Maniwaki.	2
Présence aux aînés	Visites au foyer La belle époque de Maniwaki, en lien avec la priorité aux piétons.	2
Présence dans la communauté	Participation d'agents aux activités de Noël dans les municipalités; rapprochement avec les élus et les citoyens. Participation de patrouilleurs et d'officiers à une joute amicale de hockey contre les pompiers de Blue Sea dans le cadre du carnaval de l'endroit.	3 1

Priorité 4 : Prévention – Trafic de stupéfiants aux abords des écoles du territoire

DESCRIPTION DES ACTIVITÉS	COMMENTAIRES	NB ACTIVITÉS
Visites effectuées sous le thème abus de drogues et d'alcool	Patrouille à pied aux abords des écoles avec un intervenant.	6
Patrouilles des cadets	Patrouille à pied et à vélo aux abords des écoles, maison des jeunes, parcs.	Surveillance quotidienne période estivale
Patrouille aux abords des écoles	Présence policière régulière à bord d'un véhicule.	38
Visites des écoles secondaires par les policiers	Les écoles secondaires de la MRC ont été visitées par les policiers en lien avec le thème de la toxicomanie.	3

DEMANDES PONCTUELLES DES ÉLUS ET DES CITOYENS

Voici les demandes ponctuelles des élus et des citoyens qui ont été adressées à la Sûreté au cours de la dernière année.

DESCRIPTION DES DEMANDES (ACTION* V, T, C)	COMMENTAIRES	NB REQUÊTES
Diverses plaintes circulation de VTT endroit interdit. Rue d'Orlo - rue Principale et chemin Blue Sea Nord Blue Sea, Pointe-à-David Grand-Remous	C Plusieurs opérations de surveillances ont été faites aux endroits indiqués dans les plaintes, constats émis lors d'infractions constatées.	2
Diverses plaintes non-respect des limites de vitesse et véhicules bruyants. Rues de Gracefield, Ste-Thérèse-de-la-Gatineau, Low, Messines, Cayamant, Maniwaki, Délage, Montcerf-Lytton	C Plusieurs patrouilles ont été faites aux endroits problématiques, rencontres de citoyens et personnel (DG) des municipalités et dans certains cas amélioration de la visibilité de la signalisation.	10
Consommation dans un lieu public. Stationnements Maxi et de l'église Maniwaki, patinoire extérieure Blue Sea, patinoire extérieure Maniwaki	C Patrouilles sur les lieux, échange avec étudiants et professeurs à la roulotte de la patinoire de Maniwaki, quelques expulsions du stationnement de l'église de Maniwaki et constats émis pour crissement de pneus dans le stationnement du Maxi.	5
Alcool au volant - Chemin forestier Parc La Vérendrye, Chemin 4 Fourches Délage	C Diverses patrouilles sur les lieux, plusieurs interceptions et sensibilisation auprès de la clientèle.	2
Méfais Maison des jeunes/patinoire – rue Principale Cayamant, rue Principale Blue Sea, ancien hôtel Lac Ste-Marie, Patinoire Gracefield	C Plusieurs patrouilles à pied et en véhicule, vu très peu de jeunes.	5

***LÉGENDE**

(V) En validation : Requêtes reçues et en période d'évaluation afin de confirmer si elles sont fondées ou non et si elles nécessitent des interventions spécifiques.

(T) En traitement : Requêtes validées et fondées pour lesquelles des activités sont effectuées afin de régler la problématique visée (ex. : patrouilles, surveillances, radar, etc.).

(C) Clos : Requêtes qui sont résolues à la suite des activités effectuées ou qui sont non fondées.

PRÉVENTION

Toujours en réponse aux besoins et aux réalités locales, les postes de la Sûreté tiennent des activités de prévention dans l'ensemble des municipalités qu'elle dessert, c'est-à-dire des mesures proactives et non pénales, qui ont pour but spécifique de réduire la criminalité en agissant sur les facteurs qui la déterminent, sur les circonstances et l'environnement dans lequel sont commis les délits.

La grande majorité des activités de prévention se tiennent au quotidien, dans le cadre des interventions de l'ensemble des patrouilleurs.

Voici les principales activités de prévention réalisées au cours de la dernière année :

Activités de prévention réalisées au cours de l'année

DESCRIPTION DES ACTIVITÉS	COMMENTAIRES	NB ACTIVITÉS
Présentation sur les dangers des réseaux sociaux	Conférence aux élèves de 4-5-6 ^e années du primaire à l'école de Bois-Franc et Grand-Remous sur les dangers reliés à Internet.	2
Sensibilisation chemins forestiers	Vie de sensibilisation sur l'utilisation des chemins forestiers par les villégiateurs et transporteurs de bois en longueur à l'entrée du chemin de Clova, dans le parc de la Verendrye. Le tout s'est déroulé conjointement avec la compagnie forestière Résolu, la Société des établissements de plein air du Québec et une représentante des pourvoyeurs du secteur.	1
Opération de prévention pneus d'hiver	Vérification de 300 véhicules, 15 ont été sensibilisés à poser leurs pneus d'hiver, route 107 intersection rues Notre-Dame et Comeau, Maniwaki.	1
Programme « M'as-tu vu » sécurité transport scolaire	Campagne sur la sécurité auprès des utilisateurs des autobus scolaires, municipalités de Maniwaki et Grand-Remous.	11
Surveillance dans école primaire	Présences lors de récréations afin d'encadrer une problématique de violence entre les élèves de maternelle et de 1 ^{ère} année de l'école Christ-Roi de Maniwaki. Présentation dans la classe, sensibilisation sur la violence.	1
Programme Génivélo et activité sur la sécurité à vélo	Journée sécurité à vélo par Club optimiste Délégé, conférence port du casque et utilisation vélo.	1
Prévention sécurité routière motoneige	Visite de pourvoiries et restaurants des municipalités de Grand-Remous et Maniwaki. Rencontre de la clientèle et distribution de documentation de sensibilisation.	6
Activité de sensibilisation à la fraude	Conférence lors du Forum solidarité à Maniwaki Rencontre à la Chambre de commerces de Maniwaki concernant un réseau de fraudeurs ciblant les entreprises.	2
Rencontre alcool et Opération sensibilisation Alcool au volant	En collaboration avec le Service de police de Kitigan Zibi, Nez rouge et deux médias locaux. De 400 à 500 personnes rencontrées. Dépliants et objets promotionnels distribués dans les différents restaurants et commerces licenciés de Maniwaki. Présence de la mascotte de la Sûreté, Polixe. En complément, des barrages routiers ont été mis en place en collaboration avec le service de police de Kitigan Zibi.	2
Programme « Fraude en 3D »	Sensibilisation auprès des commerçants de l'ensemble des commerces de la MRC sur la façon de dépister la fausse monnaie.	14
Programme « Policier d'un jour »	Visite du poste, 2 groupes d'étudiants secondaire 4-5 Maniwaki et Gracefield, groupe de 6 ^e année.	5
Sensibilisation à la sécurité nautique	Présence à la journée des loisirs Maniwaki, distribution d'informations sur la sécurité nautique.	1
Programme « aînés avisés »	Conférence sur les dangers de la fraude par Internet dans les clubs de l'Âge d'or de Maniwaki et Messines.	2
Atelier sur les effets de l'alcool	Présentation avec utilisation des lunettes de simulation auprès d'une classe de 6 ^e année de l'école Christ-Roi à Maniwaki.	1



POLICE DE PROXIMITÉ

La Sûreté du Québec s'est formellement engagée dans une approche professionnelle de type communautaire. Cette philosophie de travail comprend les cinq grands principes suivants :

- **La présence familière;**
- **La qualité de services;**
- **Le partenariat;**
- **La consultation de la clientèle;**
- **La résolution de problèmes.**

Cette section présente les principales activités réalisées par l'approche de police de proximité.

Présence familière et parrainage

À la Sûreté du Québec, la présence familière s'exprime par le programme de parrainage des municipalités.

Voici les principales activités de parrainage (rencontres et échanges avec les acteurs-clés) réalisées par nos membres cette année. Ces activités sont en lien avec les priorités locales identifiées par le CSP.

DESCRIPTION	COMMENTAIRES	NB ACTIVITÉS
Rencontres de parrainage	- Maires	20
	- Directions générales	19
	- Conseillers	2
	- Responsable des travaux publics	1
	- Inspecteurs	4
Partenaires	- Table santé mentale	2
	- Table de concertation violence	3
	- Table de développement social	1
	- Nez-rouge	1
	- Club des petits déjeuners	14
	- Table locale d'accessibilité aux services en milieu urbain pour les autochtones	3

Résolution de problèmes

L'approche stratégique en résolution de problèmes (ASRP) permet d'associer des incidents autrement traités un par un, d'en dégager une compréhension globale et de rechercher des solutions durables, le tout en ayant recours aux partenaires et aux ressources des milieux affectés par des problématiques communes.

Voici les incidents traités par l'approche stratégique en résolution de problèmes au cours de la dernière année :

DESCRIPTION ET COMMENTAIRES		
Route 117	ASRP conjointe avec la MRC Antoine-Labelle; en partenariat avec la Société d'assurance automobile du Québec (SAAQ) et le Ministère des transports, de la mobilité durable et de l'électrification des transports du Québec, des panneaux ont été posés sur la route 117. La mise en place des panneaux résulte de plusieurs rencontres d'un comité formé suite aux multiples accidents survenus sur la route 117.	



Activités communautaires réalisées au cours de l'année

Cette section présente les activités communautaires dans lesquelles les membres du poste se sont impliqués au cours de la dernière période de référence.

DESCRIPTION ET COMMENTAIRES	
Avril :	Collecte de sang - Maniwaki Présentation du métier policier à 16 personnes atteint d'un handicap au Centre Jean Bosco - Messines
Mai :	Marche des couleurs organisée par le Centre jeunesse emploi - Maniwaki Participation à la Journée McDon - Maniwaki
Juin :	Marche dans le cadre de la journée des Premières Nations Présence au rendez-vous aérien à l'aéroport - Messines Activité en sécurité à vélo à l'école maternelle - Kitigan Zibi Visite du poste MRC Vallée-de-la-Gatineau par 26 élèves du primaire de l'école Christ-Roi - Maniwaki Marche soulignant la fin de l'année scolaire avec les élèves de l'école Christ-Roi - Maniwaki
Juillet :	Présence du CLPC à la piste cyclable du lac Grant - Messines, partage aux surveillants de techniques sécuritaires d'interventions auprès des contrevenants Activité auprès des résidents de la résidence la Belle Époque - Maniwaki Présentations (3) du métier policier au Camp de vacances le Terrier - Déléage Atelier sur le respect et vie en société au Centre Carrefour jeunesse emploi - Maniwaki Présence à la rencontre du Comité de l'association des propriétaires du Lac Cardinal - Denholm
Août :	Participation à une activité « véloroute » à la municipalité - Gracefield
Septembre :	Marche organisée par le CALACS Femme sans violence
Novembre :	Présence lors de la Marche silencieuse - Maniwaki
Décembre :	Présence du Coordonnateur local en police communautaire dans différentes écoles dans le cadre du Club des petits déjeuners Présence lors de 3 fêtes de Noël de différentes municipalités Rencontre au bureau municipal de Denholm de 5 jeunes avec leur intervenant. Ces jeunes font partis du programme Être et Devenir
Janvier :	Présence à la Pakwan et assistance du chien de patrouille Le Responsable du Poste assiste au déjeuner du maire de Cayamant. Rencontre de plusieurs élus et intervenants du monde municipal Présence du coordonnateur local en police communautaire à la collecte de sang annuelle Collecte de sang annuelle Hema Québec
Février :	Présence au carnaval de Cayamant Rencontre de jeunes au centre amitié Autochtone
Mars :	Rencontre des aînés au club d'âge d'or de Messines Participation d'officiers et d'agents du poste à une joute de hockey amicale contre les pompiers de la Municipalité de Blue Sea; activité dans le cadre des festivités du Carnaval



STATISTIQUES OPÉRATIONNELLES

Cette section est consacrée aux statistiques de :

- **Sécurité des réseaux de transport**
- **Règlements municipaux**
- **Cartes d'appel**
- **Criminalité**

Les résultats qui vous sont présentés dans cette section vous permettront tout particulièrement d'apprécier la performance de la Sûreté au cours de la dernière année.

Afin de mettre en perspective ces données et d'en analyser l'évolution, vous pourrez également les comparer avec données des quatre dernières années.

De plus, afin d'en faciliter l'analyse, ces données vous sont présentées à l'aide de deux types de graphiques.

Chacun des graphiques de type « histogramme » indique les résultats pour les cinq dernières années. Une ligne trace la moyenne des quatre dernières années.

Ces graphiques permettent aussi de situer les résultats de la dernière année par rapport à la **zone d'écart moyen**. L'écart moyen est calculé à partir de la moyenne des différences entre les données de chacune des années par rapport à la moyenne des quatre dernières années. Visuellement, il s'agit de la zone comprise entre les lignes « écart + » et « écart - ». Les résultats qui s'écartent de cette zone méritent une attention particulière du CSP.

Des graphiques circulaires, ou de type « pointe de tarte », accompagnent également des histogrammes afin d'illustrer plus précisément la répartition des catégories d'événements plus préoccupants.

Notez que les données de cette section concernent l'ensemble du territoire couvert par les effectifs du poste de la MRC de La Vallée-de-la-Gatineau. Les résultats pour chacune des municipalités vous sont présentés en annexes.

Un écart aux données présentées dans les rapports annuel précédents peut être attribuable à la modification du statut ou à l'évolution d'un dossier après la production du rapport annuel.

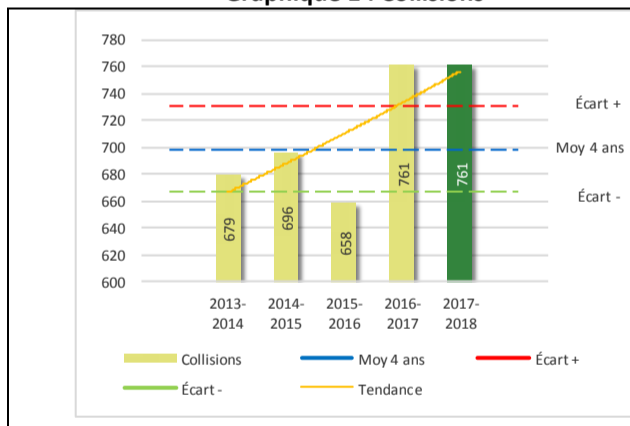
Tableau 1 Nombre de collisions et d'interventions couvertes sur le territoire excluant le réseau autoroutier, s'il y a lieu

		2013-2014	2014-2015	2015-2016	2016-2017	2017-2018
Collisions						
	Collisions mortelles	6	4	4	3	3
	Collisions avec blessés graves ¹	2	3	4	9	13
	Collisions avec blessés légers	125	145	124	115	104
	Autres collisions avec blessés ²	10	8	5	19	3
	Collisions matérielles	536	536	521	615	638
	Sous-total :	679	696	658	761	761
Interventions						
	Avertissements nautiques	76	69	121	97	87
	Capacités affaiblies	49	57	57	53	49
	Autres crimes ³	115	125	123	106	101
	Constats provinciaux	5 558	5 160	4 847	3 307	208
	Constats municipaux	777	922	778	2 678	4 693
	AVVR ⁴	154	190	65	75	75
	Avertissements	2 112	1 503	1 041	2 421	2 003
	Sous-total :	8 841	8 026	7 032	8 737	7 216

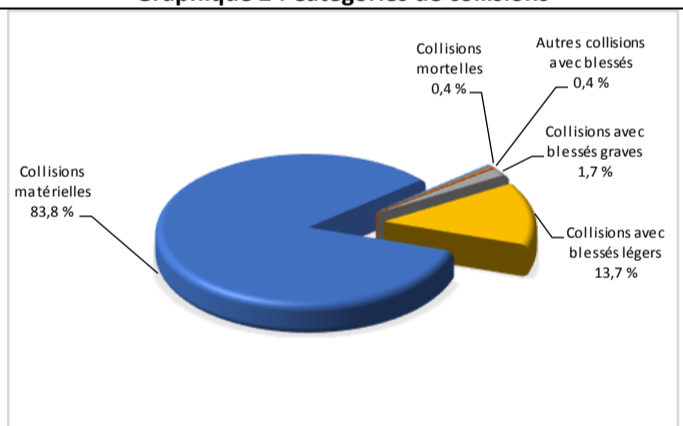
- 1 Pour les collisions avec blessés, la distinction entre « graves » et « légers » a débuté en janvier 2014.
- 2 La catégorie « Autres collisions avec blessés » comprend les cas survenus hors des chemins publics.
- 3 La catégorie « Autres crimes » comprend les cas de conduite dangereuse, de poursuite, de délit de fuite, de conduite de véhicule routier pendant une interdiction (de conduire).
- 4 Avis de vérification d'un véhicule routier.

Évolution du nombre de collisions au cours des dernières années depuis le 1^{er} avril.

Graphique 1 : Collisions



Graphique 2 : Catégories de collisions



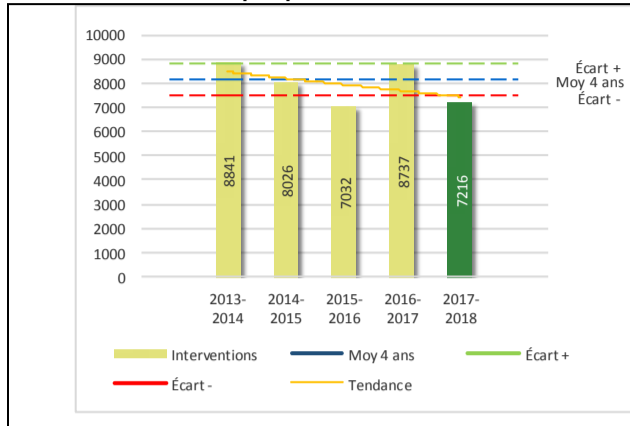
Collisions

Le graphique 1 permet de constater une tendance à la hausse du bilan routier au cours des cinq dernières années. Le total des collisions de l'année courante, qui est de 761, se situe au-dessus de l'écart supérieur. Le bilan des collisions de l'année courante est statistiquement stable par rapport à l'an passé mais démontre une augmentation significative par rapport aux années antérieures.

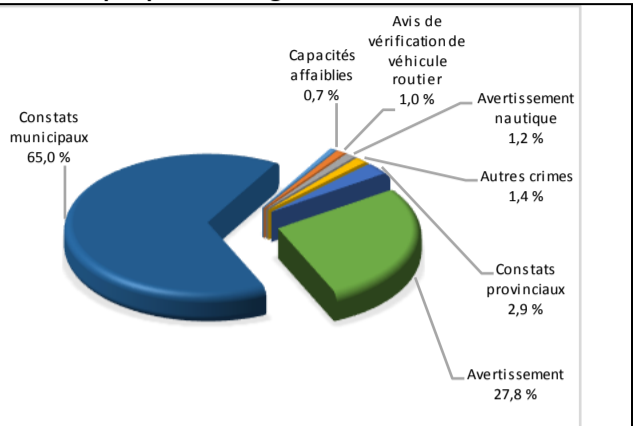
La variation la plus importante se situe au niveau des autres collisions avec blessés qui affichent une baisse de 16 collisions soit 84% par rapport à l'année précédente. Cette amélioration est en accord avec la tendance observée pour les années précédentes sauf pour l'année 2016-2017 où une hausse était enregistrée pour ce type de collision.

Évolution du nombre d'interventions au cours des dernières années

Graphique 3 : Interventions



Graphique 4 : Catégories d'interventions

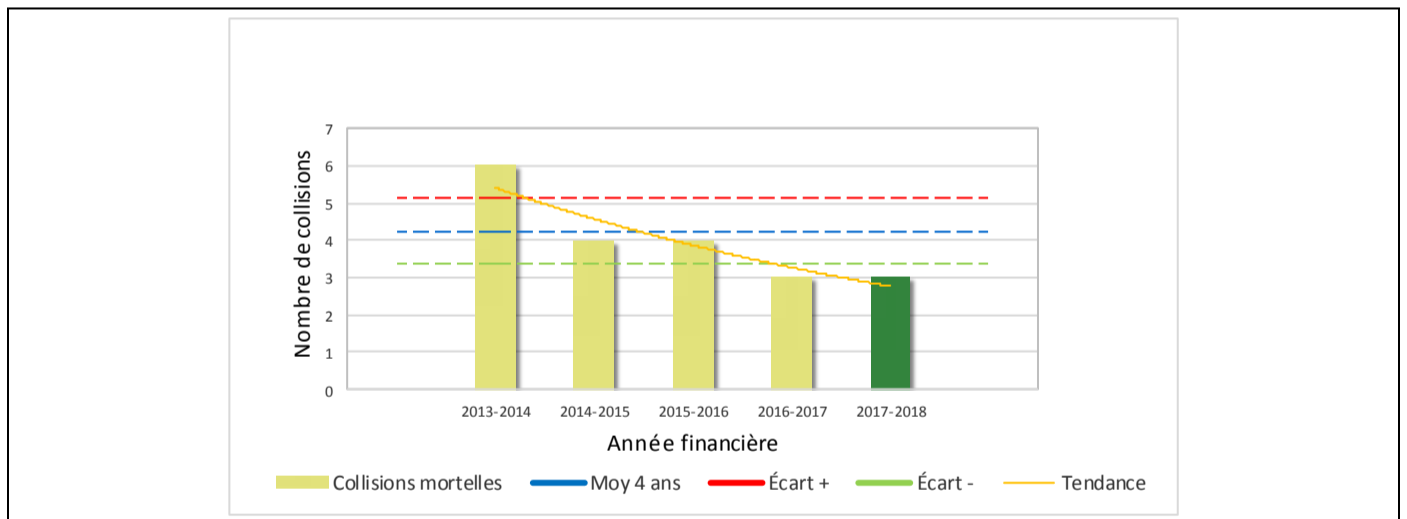


Interventions

Le graphique 3 présente une diminution du nombre d'interventions réalisées au cours de l'année courante par rapport aux années précédentes. Les résultats de l'année courante se situent en dessous de l'écart inférieur ce qui signifie que les résultats accusent un recul statistiquement significatif par rapport au bilan des quatre dernières années de la MRC.

La variation la plus importante se situe au niveau des constats municipaux qui affichent une augmentation de 2015 interventions, soit 75% par rapport à l'année précédente. Cette variation est en contradiction avec la tendance observée pour les quatre années antérieures sauf en ce qui a trait à l'année 2016-2017. Il est à prévoir, à long terme, que l'évolution de ce type d'interventions suivra la tendance actuelle qui est à la hausse puisqu'elle s'explique par la venue d'une cour municipale dans la MRC. La baisse des constats provinciaux est directement proportionnelle avec la hausse de constats municipaux.

Graphique 5 : Collisions mortelles au cours des dernières années



Le graphique 5 présente l'évolution des collisions mortelles. Le nombre de collisions est resté stable par rapport à l'année dernière. Cette stabilisation correspond à la tendance observée sur les quatre années précédentes. Il est à prévoir, à long terme, que l'évolution de ce type d'interventions devrait suivre la tendance actuelle qui est à la baisse pour la MRC.

Règlements municipaux

Tableau 2 Nombre de constats émis pour infractions aux règlements municipaux sur le territoire

Domaine	2013-2014	2014-2015	2015-2016	2016-2017	2017-2018
1) Alarmes ¹	0	0	1	0	1
2) Vente	0	1	0	0	0
3) Circulation ²	4	24	9	44	60
4) Paix, bon ordre et sécurité publique	19	27	41	61	43
5) Nuisance	10	22	14	11	11
Total :	33	74	65	116	115

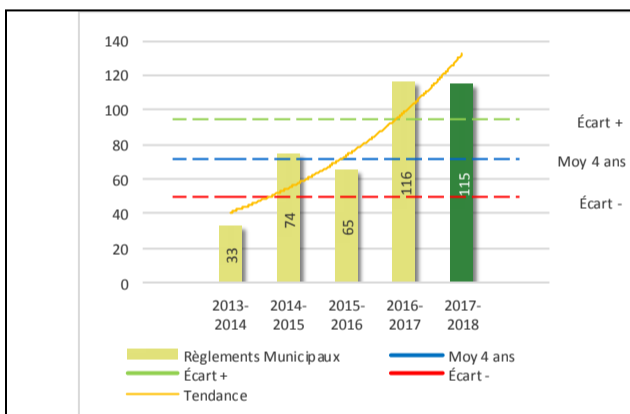
1 Les « alarmes » du Tableau 2 font référence à des constats municipaux émis en vertu de la réglementation existante suite à des déplacements non fondés; tandis que les « alarmes » du Tableau 3 sont des alarmes relayées par un central au CGA donnant lieu à un déplacement, mais pas nécessairement à un constat.

2 Types d'infractions de la circulation : endroits interdits, virages en « U », avertissement sonore, crissement des pneus, courses, et autres infractions impliquant des piétons, des animaux, des véhicules lourds, des véhicules d'urgence, etc.

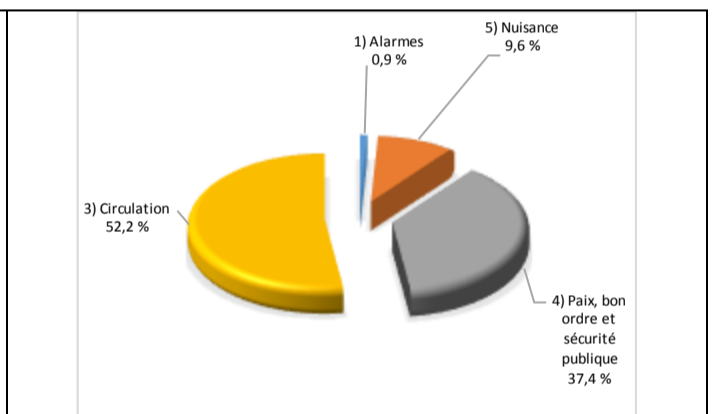
Le nombre de constats émis pour des infractions aux règlements municipaux est demeuré stable par rapport à l'année précédente au cours de la dernière période. Les policiers ont émis un total de 115 constats.

Évolution du nombre de constats émis pour infraction aux règlements municipaux pour l'année courante

Graphique 6 : Règlements municipaux



Graphique 7 : Catégories d'interventions



Le graphique 6 démontre que le nombre de constats municipaux émis cette année est supérieur au nombre moyen de constats émis depuis les quatre dernières années.

Les résultats de l'année courante se situent au-dessus de l'écart supérieur. Les résultats présentent une amélioration statistiquement significative par rapport au bilan des quatre dernières années de la MRC.

Tableau 3 Nombre de cartes d'appel sur le territoire au cours de l'année

	2013-2014		2014-2015		2015-2016		2016-2017		2017-2018	
Priorité 1	3 352		1 852		1 532		1 564		1 822	
Priorité 2	1 181		1 665		2 078		2 412		3 074	
Priorité 3	362		372		450		465		657	
Total :	4 895		3 889		4 060		4 441		5 553	
Alarmes¹	Nb	%	Nb	%	Nb	%	Nb	%	Nb	%
	839	17%	660	17%	604	15%	597	13%	692	12%

Priorité 1 : Événement requérant l'assignation immédiate d'un policier.

Priorité 2 : Événement requérant l'assignation d'un policier sur rendez-vous, avec déplacement.

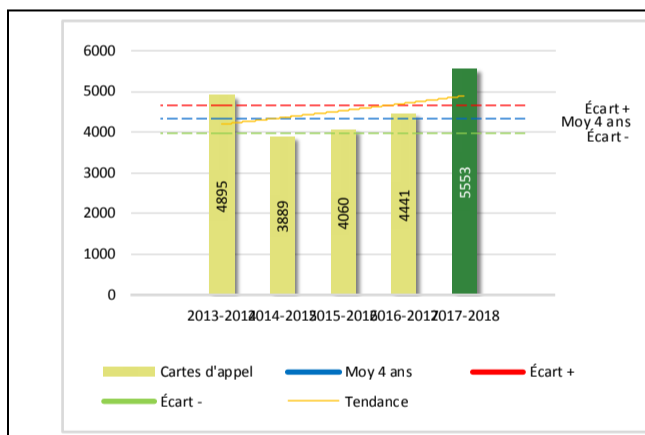
Priorité 3 : Événement requérant l'assignation d'un policier sur rendez-vous, sans déplacement.

1 Les « alarmes » du Tableau 2 font référence à des constats municipaux émis en vertu de la réglementation existante suite à des déplacements non fondés; tandis que les « alarmes » du Tableau 3 sont des alarmes relayées par un central au CGA donnant lieu à un déplacement, mais pas nécessairement à un constat.

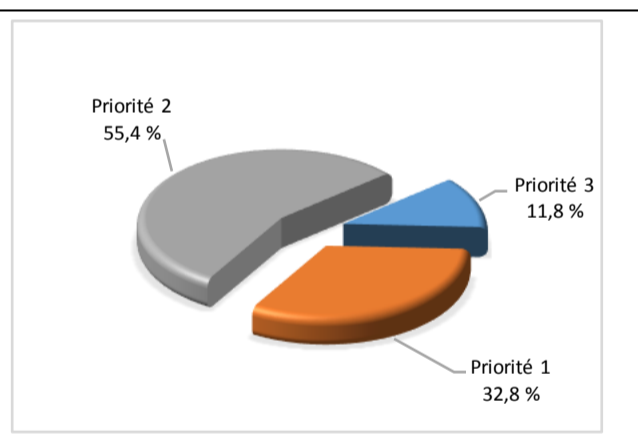
Le tableau 3 des cartes d'appel trace le portrait des données de l'année courante par catégories. Le nombre de cartes d'appel pour les alarmes a augmenté de 95 par rapport à l'année précédente. Quant aux appels de priorité 1, ils ont augmenté de 258 par rapport à l'année précédente.

Évolution du nombre de cartes d'appel au cours des dernières années

Graphique 8 : Nombre de cartes d'appel



Graphique 9 : Types de priorité de cartes d'appel



Le graphique 8 illustre la fluctuation du nombre total de cartes d'appel au cours des cinq dernières années. On constate que le nombre de cartes d'appel enregistré pour cette période se situe au-dessus de la moyenne.

Le graphique 9 indique que les cartes d'appel de priorité 2 sont les plus nombreuses à être enregistrées pour cette année.

⁴ La Sûreté du Québec a récemment modernisé ses centres de gestion des appels, notamment en remplaçant le système utilisé par les préposés aux télécommunications par un nouveau système de répartition assistée par ordinateur (SRAO). Ce changement a entraîné un ajustement de la méthode de sortie de données, ce qui explique une variation à la baisse du nombre de cartes d'appel en comparaison avec les années précédentes.

La criminalité

Tableau 4 Nombre de crimes contre la personne sur le territoire au cours de l'année

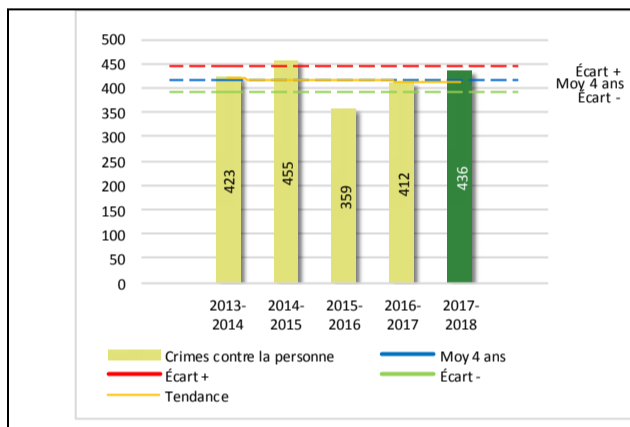
	2013-2014	2014-2015	2015-2016	2016-2017	2017-2018
1000- Crimes contre la personne ¹					
Infractions entraînant la mort	1	2	3	2	0
Agressions sexuelles	44	29	16	28	23
Voies de fait	223	222	180	216	221
Vols qualifiés	2	3	3	1	1
Autres crimes contre la personne ²	153	199	157	165	191
Crimes contre la personne :	423	455	359	412	436

1. La section « **Crimes contre la personne** » présente le nombre de victimes d'actes criminels. Les sections suivantes présentent le nombre de dossiers opérationnels.

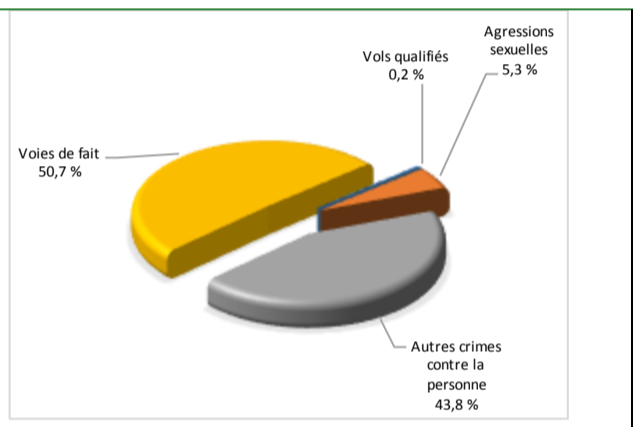
2. À titre informatif, les « **Autres crimes contre la personne** » incluent les cas d'enlèvement, de séquestration, d'extorsion, de profération de menaces, d'intimidation, etc.

Évolution du nombre de crimes contre la personne au cours des dernières années

Graphique 10 : Nombre de crimes contre la personne



Graphique 11 : Catégories de crimes contre la personne



Le graphique 10 présente le nombre de crimes contre la personne au cours des cinq dernières années. On constate que la donnée de cette année se situe légèrement au-dessus de la moyenne.

Les résultats de l'année courante se situent dans la zone d'écart moyen. Les résultats demeurent statistiquement dans la moyenne par rapport au bilan des quatre dernières années de la MRC.

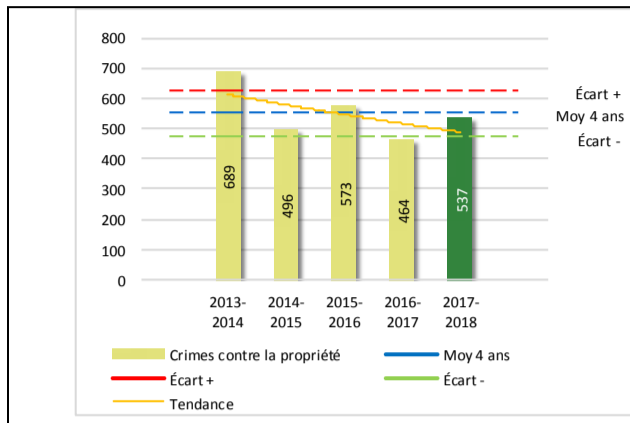
Le graphique 11 spécifie le nombre d'événements pour chacune des catégories des crimes contre la personne. On remarque alors que les voies de fait sont le type de crimes le plus fréquent pour cette année.

Tableau 5 Nombre de crimes contre la propriété sur le territoire au cours de l'année

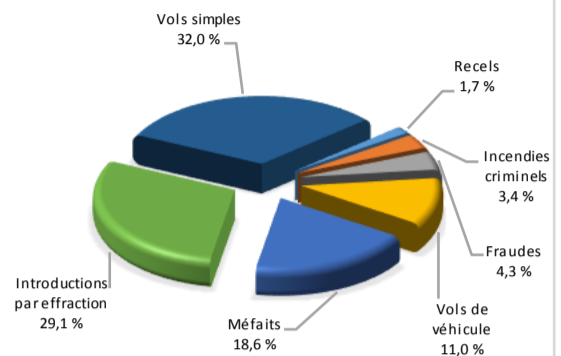
	2013-2014	2014-2015	2015-2016	2016-2017	2017-2018
2000- Crimes contre la propriété					
Incendies criminels	18	16	12	6	18
Introductions par effraction	234	171	167	152	156
Vols simples	202	134	165	116	172
Vols de véhicule	66	41	62	55	59
Recels	13	7	13	5	9
Fraudes	33	28	33	37	23
Méfais	123	99	121	93	100
Crimes contre la propriété :	689	496	573	464	537

Évolution du nombre de crimes contre la propriété au cours des dernières années

Graphique 12 : Nombre de crimes contre la propriété



Graphique 13 : Catégories de crimes contre la propriété



Le graphique 12 présente les crimes contre la propriété des cinq dernières années.

Les résultats de l'année courante se situent dans la zone d'écart moyen. Les résultats demeurent statistiquement dans la moyenne par rapport au bilan des quatre dernières années de la MRC.

Le graphique 13 indique le nombre d'événements pour chacune des catégories de crimes contre la propriété. On remarque alors que les vols simples sont le type de crimes le plus fréquent au cours de l'année.

Tableau 6 Autres criminalités et interventions sur le territoire au cours de l'année

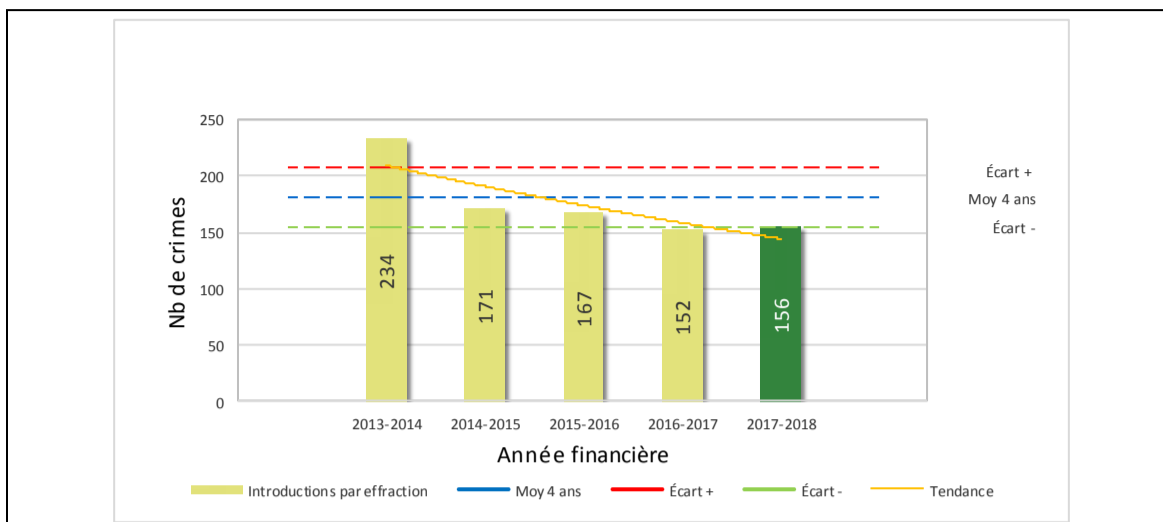
	2013-2014	2014-2015	2015-2016	2016-2017	2017-2018
Autres criminalités					
3000- Autres infractions au Code criminel ¹	201	162	124	135	140
4000 5000 - Loi régl. drogues et stupéfiants	120	116	110	112	121
6000- Infractions aux autres lois fédérales	9	6	1	4	9
7000- Infractions aux lois provinciales	25	33	40	41	39
Autres criminalités :	355	317	275	292	309
Activités policières					
A- Assistances	74	69	89	113	95
B- Permis	19	13	4	7	6
E- Enquêtes	267	260	288	281	248
F- Événements relatifs à la RACJ ²	92	104	56	52	46
P- Objets perdus ou trouvés	39	42	37	38	23
R- Interventions policières ³	464	620	589	576	654
V- Véhicules retrouvés ou remisés	62	72	54	52	87
X- Interpellation, observation et autre	14	11	66	85	50
Activités :	1 031	1 191	1 183	1 204	1 209
Total criminalité et activités :	2 498	2 459	2 390	2 372	2 491

1 La catégorie « Autres infractions au Code criminel » comprend différentes infractions telles : utilisation de monnaie contrefaite, avoir troublé la paix, évasion d'une garde légale, action indécente, production et distribution de pornographie juvénile, voyeurisme, leurre au moyen d'un ordinateur, appel téléphonique indécent, menace, incitation publique à la haine, etc.

2 La Régie des alcools, des courses et des jeux (RACJ).

3 La catégorie « Interventions policières » comprend notamment les cas suivants : plainte de bruit, chicane de famille, service d'ordre, escorte de véhicule, affaire civile, transfert de détenu et de personne en crise, assistance au public, prise d'empreintes digitales, personne en détresse, etc.

GRAPHIQUE 14 : INTRODUCTIONS PAR EFFRACTION AU COURS DE L'ANNÉE



Le graphique 14 démontre que le nombre 156 de cette année est inférieur au nombre moyen 181 depuis les quatre dernières années.

Ce type de crime présente une amélioration statistiquement significative par rapport aux années antérieures. Cette variation peut s'expliquer par la mise en place de patrouilles régulières effectuées sur les routes secondaires, aux abords des résidences secondaires, dans les terrains de camping et autres lieux de villégiature.

INTERVENTIONS EN MILIEU SCOLAIRE

Cette section présente les différentes interventions réalisées en milieu scolaire.

	Année courante
Nombre de dossiers d'enquête relatifs au PIMS	17
Nombre de dossiers d'enquête en collaboration	12
Total dossiers :	29
Nombre d'établissements où une intervention a eu lieu	8
Nombre d'élèves rencontrés	680
Nombre d'établissements visés (année)	20

INTERVENTIONS PAR DES UNITÉS DE SOUTIEN ET MESURES D'URGENCE

Cette section présente les interventions réalisées sur le territoire de la MRC par des unités de soutien régionales ou de mesures d'urgence au cours de l'année. Voici, les détails de ces interventions.

Unités de soutien et mesures d'urgence :

- Des membres de l'unité des mesures d'urgence ont prêté assistance suite à la fusillade survenue au palais de justice de Maniwaki.
- Présence de 6 membres de l'unité des mesures d'urgence et de 4 policiers du service de police de Kitigan Zibi lors d'une manifestation au palais de justice de Maniwaki.

Volet enquête :

- Arrestation d'un trafiquant suite à une détection avec l'hélicoptère de la Sûreté d'un site de production de cannabis.



Volet sauvetage, sécurité routière et hors route :

- Sauvetage d'une personne déficiente intellectuelle perdue en forêt. La technologie de géolocalisation appliquée à distance et guidée par le coordonnateur en recherche terrestre a permis aux agents du Poste MRC Vallée-de-la-Gatineau de retrouver rapidement la dame.
- 12 journées de patrouille nautique.
- 8 journées de patrouille quad.
- 4 journée de patrouille motoneige.

Mesures d'urgence :

- Déclenchement de l'opération Éphémère (inondations) en mai. Ouverture d'un poste de commandement au poste MRC Antoine-Labelle. Maintien d'une vigie et communication avec les officiers d'opération du Centre de services, qui eux sont en communication avec les intervenants locaux. Quelques secteurs touchés, 2 écoles évacuées et 1 résidence CHSLD, plusieurs résidences inondées et évacuées.
- Déclenchement de l'OPS Éphémère en octobre et en novembre. Municipalité Denholm et Low plusieurs chemins impraticables. État d'urgence décrété par le maire de Denholm.

ACTIVITÉS DIGNES D'INTÉRÊT ET ÉVÉNEMENTS MAJEURS

Voici les activités dignes d'intérêt et les événements majeurs ayant eu lieu au cours de l'année et qui n'ont pas été mentionnées dans les sections précédentes.

- Retour du programme cadet de la Sûreté du Québec au poste de la MRC Vallée-de-la-Gatineau. Deux étudiants sillonnent à pied et à vélo les parcs, terrains de camping, pistes cyclables, commerces des municipalités de la MRC et même en canot sur la rivière Désert - Maniwaki. Ils participent à plusieurs programmes de prévention (activité de burinage, sécurité à vélo) et différents événements tel la rencontre des animateurs des camps de jour de la Cité étudiante de Maniwaki, collectes de sang et présentation du métier policier aux groupes fréquentant le camp de jour de Maniwaki. Leur présence assure une vigie des lieux publics et permet de développer une approche communautaire avec les résidents.



ANNEXES

Collisions survenues sur le territoire de la MRC - Réparties par municipalité pour l'année 2017-2018

Municipalités	Collisions mortelles					Collisions avec blessés graves					Collisions avec blessés légers					Autres type de collisions					Collisions matérielles				
	2013-2014	2014-2015	2015-2016	2016-2017	2017-2018	2013-2014	2014-2015	2015-2016	2016-2017	2017-2018	2013-2014	2014-2015	2015-2016	2016-2017	2017-2018	2013-2014	2014-2015	2015-2016	2016-2017	2017-2018	2013-2014	2014-2015	2015-2016	2016-2017	2017-2018
Aumond (CT) [SQ]											3	6	3	3	4						15	14	12	20	15
Blue Sea (M) [SQ]								1		1	5	2	2	4	2	2			1		11	11	9	12	8
Bois-Franc (M) [SQ]											2	5	10	4	2						12	9	8	10	14
Bouchette (M) [SQ]								1	1		7	1	3	7	2				1		7	16	14	24	22
Cayamant (M) [SQ]						1				1	3	5	5	3	2	2		1		1	5	16	11	10	18
Denholm (M) [SQ]											2	2	4		1				1		6	2	6	3	9
Déléage (M) [SQ]			1	1					1		7	10	8	8	3		1		1		21	19	25	30	14
Egan-Sud (M) [SQ]											6	4	3	2	1						11	7	15	21	26
Gracefield (V) [SQ]		1							2		13	15	14	16	12		1		1		78	62	72	78	84
Grand-Remous (M) [SQ]	1		1		1		1	1	1	3	4	14	13	10	7		3	1	6	2	37	40	36	53	48
Kazabazua (M) [SQ]	1									3	6	10	8	12	10				1		49	47	32	48	65
Lac-Lenôtre (NO) [SQ]	1				1						5	2	1	2	2	1			1		7	10	8	8	8
Lac-Pythonga (NO) [SQ]	2	2	1		1					2	15	21	15	13	13	2					44	42	40	26	54
Lac-Sainte-Marie (M) [SQ]								1			3	1	2	1	1						14	8	9	13	21
Low (CT) [SQ]	1					1	1		1		13	15	12	4	12						32	36	26	45	44
Maniwaki (V) [SQ]				1			1		1	2	18	14	14	8	14	2	2	2	4		139	149	165	163	146
Messines (M) [SQ]			1	1					1	1	4	8	5	11	14		1		1		29	30	24	37	27
Montcerf-Lytton (M) [SQ]		1							1		5	7		2	2			1	1		12	15	5	9	10
Sainte-Thérèse-de-la-Gatineau (M) [SQ]											4	3	2	5		1					7	3	4	5	5
Total :	6	4	4	3	3	2	3	4	9	13	125	145	124	115	104	10	8	5	19	3	536	536	521	615	638

Interventions effectuées sur le territoire de la MRC - Réparties par municipalité pour l'année 2017-2018

Municipalités	Avertissements nautiques					Capacités affaiblies					Autres crimes					Constats provinciaux					Constats municipaux					AVVR				
	2013-2014	2014-2015	2015-2016	2016-2017	2017-2018	2013-2014	2014-2015	2015-2016	2016-2017	2017-2018	2013-2014	2014-2015	2015-2016	2016-2017	2017-2018	2013-2014	2014-2015	2015-2016	2016-2017	2017-2018	2013-2014	2014-2015	2015-2016	2016-2017	2017-2018	2012-2013	2013-2014	2014-2015	2015-2016	2016-2017
Aumond (CT) [SQ]						1	2	1	1	1	3			1	2	61	38	33	36	1		1	2	20	53					2
Blue Sea (M) [SQ]	3	7	8	12	5		1		1			1	1	1	1	39	37	40	13	1		1		22	25	2			1	
Bois-Franc (M) [SQ]						3			1	2			1	1	2	100	108	84	50	2				49	76	2	2			2
Bouchette (M) [SQ]	9		8	7	32	2	1		2		3		4			148	135	145	69	11	2	5	2	49	101	6	5	3		1
Cascades-Malignes (NO) [SQ]																	1													
Cayamant (M) [SQ]		13				2	4	1		2		3	4	2	4	41	60	39	20	2	2	1	1	15	35	3	2	2		1
Denholm (M) [SQ]								1		1			1	2	2	28	26	12	4	1	4	3	2	6	9	2	2			
Déléage (M) [SQ]	2					8	4	6	5	3	5	2	6	11	2	174	138	106	72	1	6	2	2	42	111	7	10	3	3	3
Dépôt-Échouani (NO) [SQ]																1														
Egan-Sud (M) [SQ]						1	1	1	2	2	1				1	67	53	64	63	1	2			24	45	4	4	4		3
Gracefield (V) [SQ]			7		6	8	6	7	10	2	17	13	15	7	15	524	605	516	338	25	20	17	17	212	474	34	46	12	11	23
Grand-Remous (M) [SQ]	36	42	49	18	34	3	4	4	7	6	3	6	7	5	3	631	715	968	849	38	1	2	1	374	942	4	11	3	8	7
Kazabazua (M) [SQ]			5			1	2	3	1	3	1	5	3	6	4	36	84	47	27	27	268	398	347	349	286	16	18	5	1	6
Lac-Lenôtre (NO) [SQ]						2	1	1		1	2		1	1	1	285	229	305	243	10				161	316	2	4			1
Lac-Moselle (NO) [SQ]																			1											
Lac-Pythonga (NO) [SQ]	9	1	6			3	4	2	2	2	5	8	5		1	2 507	2 035	1 579	927	45			1	502	1 093	5	7	1	2	1
Lac-Sainte-Marie (M) [SQ]			10					1		1	2		4	1	2	4	2	2			43	25	7	17	9	1				
Low (CT) [SQ]						1	4	2	1	3	1	4	1	4	3	27	50	43	7	15	171	244	222	284	285	4	4	3		1
Maniwaki (V) [SQ]						11	15	15	15	14	64	78	66	55	54	516	498	494	359	22	255	215	169	413	611	59	64	28	37	30
Messines (M) [SQ]	9	2	19	14	10	2	4	7	3	5	7	4	3	7	2	169	156	127	71	2	2	5	4	49	86	2	9		4	3
Montcerf-Lytton (M) [SQ]	8	4	6	1		1	4	5	2	1	1	1	1	2	2	192	183	238	147	4		1		85	129	1	2			
Sainte-Thérèse-de-la-Gatineau (M) [SQ]			3	45												8	7	5	11		1	2	1	5	7					
Total :	76	69	121	97	87	49	57	57	53	49	115	125	123	106	101	5 558	5 160	4 847	3 307	208	777	922	778	2 678	4 693	154	190	65	75	75

Règlements municipaux sur le territoire de la MRC - Répartis par municipalité pour l'année 2017-2018

Municipalités	1) Alarmes					2) Vente					3) Circulation					4) Paix, bon ordre et sécurité publique					5) Nuisance				
	2013-2014	2014-2015	2015-2016	2016-2017	2017-2018	2013-2014	2014-2015	2015-2016	2016-2017	2017-2018	2013-2014	2014-2015	2015-2016	2016-2017	2017-2018	2013-2014	2014-2015	2015-2016	2016-2017	2017-2018	2013-2014	2014-2015	2015-2016	2016-2017	2017-2018
Aumond (CT) [SQ]																1							1		1
Bois-Franc (M) [SQ]																			1						1
Bouchette (M) [SQ]												1							1			1	1		
Cayamant (M) [SQ]														2		2						2	1		
Denholm (M) [SQ]											1		2								1		1	1	
Déléage (M) [SQ]																			1						1
Egan-Sud (M) [SQ]							1										1	1							
Gracefield (V) [SQ]											1	5	2	6		1		3	5	3	2	2	2	5	2
Grand-Remous (M) [SQ]																1	1	1	4	3		1		1	1
Kazabazua (M) [SQ]																1		3	1		1	4	3	3	1
Lac-Pythonga (NO) [SQ]																				1					
Lac-Sainte-Marie (M) [SQ]											1			4	9					1					
Low (CT) [SQ]											1										1		2		
Maniwaki (V) [SQ]					1							18	4	32	51	14	24	32	46	36	1	10	4	1	4
Messines (M) [SQ]													1								1		1		
Montcerf-Lytton (M) [SQ]			1															1	1			1			
Sainte-Thérèse-de-la-Gatineau (M) [SQ]																						2			
Total :	0	0	1	0	1	0	1	0	0	0	4	24	9	44	60	19	27	41	61	43	10	22	14	11	11

Nombre d'événements criminels survenus sur le territoire de la MRC - Répartis par municipalité pour l'année 2017-2018

Municipalités	1000- Crimes contre la personne				2000- Crimes contre la propriété				3000- Autres infractions au Code criminel				4000 5000 - Loi régl. drogues et stupéfiants				6000 7000- Infr. aux autres lois féd. et prov.				
	2014-2015	2015-2016	2016-2017	2017-2018	2014-2015	2015-2016	2016-2017	2017-2018	2014-2015	2015-2016	2016-2017	2017-2018	2014-2015	2015-2016	2016-2017	2017-2018	2014-2015	2015-2016	2016-2017	2017-2018	
Aumond (CT) [SQ]	4	6	20	6	19	35	16	9	4	6	4	3	1	3	1			3	1		
Blue Sea (M) [SQ]	10	7	9	11	9	15	18	17	1	1	1	1	4	1	1	3		1			
Bois-Franc (M) [SQ]	5	4	5	6	1	4	4	9	1	1		3		3	2	2		1	1	2	
Bouchette (M) [SQ]	9	13	14	8	9	31	9	11	1	4	3	5	3	2	4	2	1	2	1	1	
Cayamant (M) [SQ]	20	10	18	27	16	23	16	23	4	2	4	4	7	10	4	6	1	2	1		
Denholm (M) [SQ]	20	8	9	13	21	15	36	39	6	5	1	2			2	1			1	5	
Déléage (M) [SQ]	28	14	24	22	15	12	20	14	7	3	4	4	6	3	7	3	2		2	3	
Egan-Sud (M) [SQ]	5	5	2	8	6	8	4	11	3				1			2		1	1		
Gracefield (V) [SQ]	64	59	59	67	79	83	81	80	19	9	10	5	17	8	21	18	5	4	6	3	
Grand-Remous (M) [SQ]	21	22	27	18	30	27	33	34	11	10	12	7	4	7	11	9	2	3		2	
Kazabazua (M) [SQ]	25	19	14	8	28	27	15	20	11	5	5	2	5	2	7	6	2				
Lac-Lenôtre (NO) [SQ]	2	3	1	6	3	10	5	3	1	3				1	1	1			1	1	
Lac-Moselle (NO) [SQ]															1						
Lac-Pythonga (NO) [SQ]	9	6	6	4	14	6	9	5	6	10	3	3	4	2	1	5	1			1	
Lac-Sainte-Marie (M) [SQ]	4	4	2	3	8	11	7	12	1		1	3		2		3		1	2	1	
Low (CT) [SQ]	6	6	4	12	27	27	16	15	2	2	3	1	4	4	5	2	1	2	1		
Maniwaki (V) [SQ]	191	134	161	174	170	191	134	153	74	59	76	87	52	49	39	47	20	16	23	24	
Messines (M) [SQ]	25	23	25	31	22	34	19	43	6	2	5	9	6	5	1	8	3	2	3	5	
Montcerf-Lytton (M) [SQ]	3	11	5	6	8	7	9	25	2	1	1		2	6	2	2	1	2	1		
Sainte-Thérèse-de-la-Gatineau (M) [SQ]	4	5	7	6	11	7	13	14	2	1	2	1		2	2	1		1			
Total :	455	359	412	436	496	573	464	537	162	124	135	140	116	110	112	121	39	41	45	48	

Nombre d'activités réalisées sur le territoire de la MRC - Réparties par municipalité pour l'année 2017-2018

Municipalités	A- Assistances			B- Permis			E- Enquêtes			F- Évén. relatifs à la RACJ			P- Objets perdus ou trouvés			R- Interventions policières			V- Véhicules retrouvés ou remisés			X- Interpellation, observation et autre			
	2015-2016	2016-2017	2017-2018	2015-2016	2016-2017	2017-2018	2015-2016	2016-2017	2017-2018	2015-2016	2016-2017	2017-2018	2015-2016	2016-2017	2017-2018	2015-2016	2016-2017	2017-2018	2015-2016	2016-2017	2017-2018	2015-2016	2016-2017	2017-2018	
Aumond (CT) [SQ]	1	1	1		1		13	5	9	2			1		1	18	16	14	2		1	2	4	3	
Blue Sea (M) [SQ]	1	2					2	9	3			1			1	18	9	18	1	1	1	1		1	
Bois-Franc (M) [SQ]		1	1	1			5	5	7	1						2	8	7	3		1				
Bouchette (M) [SQ]	2	2	5			1	7	4	4		1		2	2	1	20	18	17		3	2	2	1		
Cascades-Malignes (NO) [SQ]																									
Cayamant (M) [SQ]	5	3	2				6	5	6	3				2		25	18	34			1	1	4		
Denholm (M) [SQ]		1	4				5	8	11					6	1	14	18	23			3		1		
Déléage (M) [SQ]	3	2	2				18	10	13				3	2	1	39	27	29	4	5	3		3	1	
Egan-Sud (M) [SQ]	1	2					4	2	4	1	1		2			5	2	3	4						
Gracefield (V) [SQ]	13	6	7	1	1		31	33	21	6	1	8	5	3		84	72	84	7	4	14	8	13	7	
Grand-Remous (M) [SQ]	4	4	3			1	16	17	18	4	8	2	2	4	2	27	47	37	2	4	9	5	2	6	
Kazabazua (M) [SQ]	3	4	2				10	16	6	1	2	1		2	1	25	31	17	3		7	5	10	4	
Lac-Lenôtre (NO) [SQ]		2					4	1	3					1		3	1	3	1	1	4				
Lac-Pythonga (NO) [SQ]	3	2	2				4	6	6		1	1	1			4	5	11	7	5	7	8	1	1	
Lac-Sainte-Marie (M) [SQ]	2	3	1				2	6	1	2	2	7	2	2	1	5	17	19			1			3	
Low (CT) [SQ]	3	2	4				5	7	7	2	5	5	1	1		21	8	16	3	3	5		1	1	
Maniwaki (V) [SQ]	39	64	54	2	5	3	124	119	104	33	28	21	15	11	13	226	215	269	12	19	24	29	38	21	
Messines (M) [SQ]	6	4	4			1	14	17	16	1	2		3	2	1	29	45	36	5	7	4	2	6	2	
Montcerf-Lytton (M) [SQ]	2	1					10	4	6		1					14	9	11				2	1		
Sainte-Thérèse-de-la-Gatineau (M) [SQ]	1	7	3				8	7	3							10	10	6				1			
Total :	89	113	95	4	7	6	288	281	248	56	52	46	37	38	23	589	576	654	54	52	87	66	85	50	