

RAPPORT ANNUEL D'ACTIVITÉS

COMITÉ DE SÉCURITÉ PUBLIQUE

DE LA MRC DE LA VALLEE-DE-LA-GATINEAU

DU 1^{ER} AVRIL 2018 AU 31 MARS 2019



MRC
VALLÉE-DE-LA-GATINEAU
DÉVELOPPER SERVIR REPRÉSENTER



TABLE DES MATIÈRES

Liste des abréviations, des sigles et des acronymes	IV
Préface	V
Mot du président.....	VI
Mise en contexte	VII
Priorités identifiées par le CSP	VIII
<i>Priorité 1 : Augmenter la présence dans les municipalités en matière de sécurité routière</i>	<i>VIII</i>
<i>Priorité 2 : Mettre en place des mécanismes pour diminuer la fraude auprès des aînés.....</i>	<i>VIII</i>
<i>Priorité 3 : Optimiser la relation avec les communautés et la police de proximité.....</i>	<i>VIII</i>
<i>Priorité 4 : Agir préventivement en matière de stupéfiants aux abords des écoles du territoire.....</i>	<i>IX</i>
Autres réalisations du CSP	IX
Mot du responsable de poste	2
Priorités locales	3
<i>Priorité 1 : Augmenter la présence dans les municipalités en matière de sécurité routière</i>	<i>3</i>
<i>Priorité 2 : Mettre en place des mécanismes pour diminuer la fraude auprès des aînés</i>	<i>3</i>
<i>Priorité 3 : Optimiser la relation avec les communautés et la police de proximité</i>	<i>3</i>
<i>Priorité 4 : Agir préventivement en matière de stupéfiants aux abords des écoles du territoire.....</i>	<i>4</i>
Demandes ponctuelles des élus et des citoyens	5
Prévention.....	5
<i>Activités de prévention réalisées au cours de l'année.....</i>	<i>5</i>
Police de proximité.....	6
<i>Présence familiale et parrainage.....</i>	<i>6</i>
<i>Résolution de problèmes.....</i>	<i>6</i>
<i>Activités communautaires réalisées au cours de l'année.....</i>	<i>6</i>
Statistiques opérationnelles	8
<i>La sécurité des réseaux de transport</i>	<i>9</i>
<i>Règlements municipaux.....</i>	<i>11</i>
<i>Cartes d'appel.....</i>	<i>12</i>
<i>La criminalité</i>	<i>13</i>
Interventions en milieu scolaire	16
Interventions par des unités de soutien et mesures d'urgence	16
Activités dignes d'intérêt et événements majeurs	17
Annexes.....	18

LISTE DES ABRÉVIATIONS, DES SIGLES ET DES ACRONYMES

APPQ	Association des policières et policiers du Québec
ASRP	Approche stratégique en résolution de problèmes
AVVR	Avis de vérification d'un véhicule routier
Bimestre	Période de deux mois consécutifs
BCSO	Bureau de coordination et de soutien opérationnel
BSCRC	Bureau stratégie, conseil et relations avec les communautés
CGA	Centre de gestion des appels
CRC	Centre de réponse aux citoyens
CSMRC	Centre de services MRC
CSP	Comité de sécurité publique
DG	Directeur général
DGA	Directeur général adjoint
MRC	Municipalité régionale de comté
NSPP	Normes et standards en police de proximité
OPS	Opération spéciale
PARL	Plan d'activité régional et local
PIMS	Programme d'intervention en milieu scolaire
PLIS-Élus	Plan de lutte contre l'intimidation des élus et des gestionnaires municipaux
RACJ	Régie des alcools, des courses et des jeux
SIGMA	Système informatisé de la gestion des mobiles et des appels
SRAO	Système de répartition des appels par ordinateur
TAQ	Tableau d'activités quotidiennes
TBG	Tableau de bord de gestion

PREFACE

Ce rapport annuel du Comité de sécurité publique (CSP) du poste de la MRC de La Vallée-de-la-Gatineau se compose de deux sections. La première section, rédigée par le président du CSP, présente les travaux du comité relativement à ses responsabilités légales. La seconde partie présente le rapport annuel d'activités de la Sûreté du Québec sur le territoire de la Municipalité régionale de comté (MRC).

Le rapport annuel d'activités de la Sûreté dresse le bilan des résultats pour l'année financière concernée. On y retrouve notamment des statistiques reliées au traitement des cartes d'appel, à la sécurité routière, aux règlements municipaux et aux événements criminels survenus sur le territoire.

Le rapport annuel d'activités de la Sûreté est également disponible, à son année correspondante, sur le site Internet de la Sûreté à l'adresse suivante : <https://www.sq.gouv.qc.ca/organisation/publications/>

L'utilisation du genre masculin a été adoptée afin de faciliter la lecture et n'a aucune intention discriminatoire.

MOT DU PRÉSIDENT



Au nom des membres du comité de Sécurité publique (CSP) de la MRC de La Vallée-de-la-Gatineau, il me fait plaisir de vous présenter le rapport annuel du CSP pour la période du 1er avril 2018 au 31 mars 2019.

Encore une fois cette année, le travail de la Sûreté du Québec a permis l'atteinte d'objectifs ciblés, en réponse aux priorités déterminées par le CSP.

Le travail de collaboration entre la MRC et la Sûreté du Québec favorise l'atteinte de ces objectifs ainsi que le développement de nouveaux projets. Parmi ceux-ci, notons la mise en place d'une cour municipale il y a quelques années, pour laquelle nous constatons d'importantes retombées sur tout le territoire.

Le CSP entend poursuivre son étroite collaboration avec la Sûreté du Québec, de façon à créer les conditions propices à une saine qualité de vie dans notre milieu.

Ronald Cross

Président

MISE EN CONTEXTE

Voici le Rapport annuel d'activités du CSP de la MRC de La Vallée-de-la-Gatineau. Conformément à l'article 78 de la *Loi sur la police* et à l'entente de service, le CSP a la responsabilité d'informer les parties signataires de l'entente du résultat de ses travaux en leur faisant un rapport au moins une fois l'an.

Ce rapport fait donc état des travaux du CSP et des activités en sécurité publique qui se sont déroulés sur le territoire de l'ensemble des municipalités pour l'année financière 2018-2019.

Le CSP a notamment participé, selon son mandat, à l'identification des priorités locales du plan d'action de la Sûreté du Québec. La Sûreté a fait état de leur suivi dans son rapport périodique d'activités qui permet également au CSP d'assurer le suivi de la performance des services de la Sûreté du Québec.

La desserte du territoire est effectuée à partir du poste de la MRC de La Vallée-de-la-Gatineau.

Le Comité de sécurité publique est composé des membres suivants :

MEMBRES DU CSP DE LA MRC DE LA VALLÉE-DE-LA-GATINEAU / FONCTIONS DES MEMBRES	
1. M. Ronald Cross, président du CSP et maire de Messines	2. Mme Chantal Lamarche, préfète
3. M. Neil Gagnon, maire d'Egan	4. M. Gaétan Guindon, maire de Denholm
5. Mme Jocelyne Lyrette, mairesse de Grand-Remous	6. M. Réal Rochon, maire de Gracefield
7. M. Gary Lachapelle, maire de Ste-Marie	8. M. Laurent Fortin, maire de Blue Sea
9. Lieutenant Pascal Rochon, Responsable de poste	10. Capitaine Daniel Viau, Directeur du Centre de services Maniwaki

Le Comité de sécurité publique s'est réuni aux dates suivantes :

DATES DES RENCONTRES DU CSP DE LA MRC DE LA VALLÉE-DE-LA-GATINEAU	
1. 17 mai 2018	2. 18 octobre 2018
3. 13 décembre 2018	4. 21 février 2019

PRIORITÉS IDENTIFIÉES PAR LE CSP ¹

En vertu de l'article 78 de la *Loi sur la police*, le mandat du CSP est d'assurer le suivi de l'entente et de participer annuellement à l'identification des priorités du *Plan d'activité régional et local* de la Sûreté du Québec (le PARL) et d'en faire l'évaluation. En plus des priorités du PARL, le CSP peut identifier les problématiques ponctuelles pour discussions (ex. : inondation, série de vols, etc.).

Ce segment comprend la liste des priorités identifiées par le CSP ainsi que l'appréciation de leur suivi par le président du CSP.

Priorité 1 : Augmenter la présence dans les municipalités en matière de sécurité routière

APPRÉCIATION DU CSP DES ACTIVITÉS RÉALISÉES ET DES OBJECTIFS ATTEINTS

Lors des rencontres du comité de Sécurité publique, un rapport bimestriel a été déposé par les représentants de la Sûreté du Québec, avec explications. Par le biais des commentaires reçus des membres du comité suite au dépôt de ces rapports, nous pouvons confirmer l'atteinte des objectifs dans le cadre de cette première priorité, relativement à l'augmentation de la présence policière dans les municipalités en matière de sécurité routière.

Priorité 2 : Mettre en place des mécanismes pour diminuer la fraude auprès des aînés

APPRÉCIATION DU CSP DES ACTIVITÉS RÉALISÉES ET DES OBJECTIFS ATTEINTS

Au niveau de cette priorité, une attention fut portée tout au long de l'année afin d'atteindre des résultats concrets. Des actions concrètes, tel que des chroniques radio dédiées spécifiquement aux aînés du territoire val-gatinois, ont permis l'atteinte des objectifs annuels fixés.

Priorité 3 : Optimiser la relation avec les communautés et la police de proximité

APPRÉCIATION DU CSP DES ACTIVITÉS RÉALISÉES ET DES OBJECTIFS ATTEINTS

Atteinte des objectifs fixés pour cette priorité, les commentaires reçus ainsi que les actions posées démontrent une satisfaction quant aux relations de la Sûreté du Québec avec la communauté.

Appréciation également du programme de parrainage, qui permet d'améliorer la relation municipalité/Sûreté du Québec.

¹ Les moyens de sensibilisation des membres ayant pris fin, les alimentations des activités policières ont repris leur cours normal au mois de septembre 2017. Bien que, lors des moyens de sensibilisation, les activités policières aient été réalisées sur le terrain et colligées par une méthode alternative, la comparaison des statistiques de poste avec les rapports annuels des années 2016-2017 et 2017-2018 doit être faite avec prudence.

Priorité 4: Agir préventivement en matière de stupéfiants aux abords des écoles du territoire

APPRÉCIATION DU CSP DES ACTIVITÉS RÉALISÉES ET DES OBJECTIFS ATTEINTS

À travers les rencontres du Comité et à la lecture du présent rapport, nous constatons et apprécions le fait que le programme P.I.M.S ait été maintenu et que la Sûreté du Québec se soit investie dans le milieu scolaire par le biais d'une présence policière dans nos écoles, notamment par la participation à diverses activités de sensibilisation et de prévention.

Ces actions, combinées à celles mises en place en prévention pour le trafic de stupéfiants, semblent avoir eu un impact positif en réponse à la priorité identifiée.

Autres réalisations du CSP

Au cours de l'année 2018-2019, les activités de la Cour municipale de la MRC des Collines-de-l'Outaouais se sont poursuivies sur le territoire de la MRC de La Vallée-de-la-Gatineau, facilitant l'application des règlements uniformisés et municipaux sur le territoire de la MRC. L'augmentation des constats émis démontrent l'importance de maintenir les activités de la Cour dans la Vallée-de-la-Gatineau et son impact positif sur la qualité de vie.

Depuis quelques années, la MRC souhaitait accueillir des cadets de la Sûreté du Québec sur son territoire, principalement pour son Parc linéaire. Le travail de collaboration au sein du CSP permettra l'atteinte de cet objectif suite à la signature d'une entente dans le cadre du programme de cadets pour la saison estivale 2019.

Les membres ont également répondu, en comité, à certaines demandes ponctuelles des municipalités sur le travail de la Sûreté du Québec sur le territoire et le comité a déterminé les priorités locales pour l'année 2018-2019, de concert avec la Sûreté du Québec.

RAPPORT ANNUEL D'ACTIVITÉS

POSTE DE LA MRC DE LA VALLÉE-DE-LA-GATINEAU

DE LA SÛRETÉ DU QUÉBEC

DU 1^{ER} AVRIL 2018 AU 31 MARS 2019



MOT DU RESPONSABLE DE POSTE



C'est avec plaisir que je vous présente le rapport annuel d'activités du poste de la MRC de La Vallée-de-la-Gatineau de la Sûreté du Québec pour l'année financière 2018-2019. Conformément à nos engagements ainsi qu'aux priorités dégagées par le CSP, le déploiement de nos actions se poursuit sur l'ensemble du territoire couvert.

On y retrouve notamment les activités réalisées en lien avec les priorités locales, les statistiques reliées à la sécurité routière, aux règlements municipaux, aux événements criminels et au traitement des cartes d'appel.

Ce rapport et ses résultats vous permettront d'assurer le suivi de la performance des services de la Sûreté du Québec.

Lieutenant Pascal Rochon
Responsable de poste, MRC de la Vallée-de-la-Gatineau

Voici les priorités locales identifiées par le CSP pour l'année 2018-2019 et le bilan des activités réalisées.

Priorité 1 : Augmenter la présence dans les municipalités en matière de sécurité routière

DESCRIPTION DES ACTIVITÉS	COMMENTAIRES	NB ACTIVITÉS
30 mars au 5 avril « opération ceinture »	Opérations sur les routes et opérations nationales concertées en partenariat avec autres corps de police et la Société d'assurance automobile du Québec	14
11 au 17 mai « opération usagers vulnérables »		19
20 juillet au 5 août « Vacances de la construction »		46
21 au 27 septembre « opération distraction » (cellulaire)		18
29 novembre 2018 au 3 janvier 2019 Période des Fêtes « Conduire chaud, conduire gelé, c'est non »		103
Patrouille VTT	Opérations ciblées en récréotouristique	1
Patrouille motoneige		5
Patrouille nautique		7
Campagnes de sensibilisation	Remise de dépliants et sensibilisation sur les thèmes de la conduite avec facultés affaiblies, abus de drogue et alcool – semaine de la sensibilisation contre les abus et enfin, utilisation du cellulaire au volant	4
Long congé de Pâques	Opérations planifiées – vitesse, ceinture, cellulaire au volant, alcool et drogues	5
Long congé des Patriotes		10
Long congé de la fête Nationale		11
Long congé de la fête du Canada		10
Long congé de la fête du travail		10
Long congé de l'action de grâce		10

Priorité 2 : Mettre en place des mécanismes pour diminuer la fraude auprès des aînés

DESCRIPTION DES ACTIVITÉS	COMMENTAIRES	NB ACTIVITÉS
Communication aux médias, présences dans les clubs de l'âge d'or, conférences aux tables de concertation, kiosques dans les centres commerciaux	Les principaux sujets abordés lors des différentes activités concernent les fraudes : téléphonique, sur internet, la contrefaçon ainsi que les formes de maltraitance aux aînés	6

Priorité 3 : Optimiser la relation avec les communautés et la police de proximité

DESCRIPTION DES ACTIVITÉS	COMMENTAIRES	NB ACTIVITÉS
Rencontre de commerçants locaux	Les commerçants sont visités dans le cadre de campagnes de sensibilisation en lien avec les différents types de fraude pouvant les impacter	13
Festivités de Noël et Halloween, Carnavals, festivals, collectes de denrées, journées portes ouvertes, fête des pompiers, etc	Participation des parrains et autres membres de l'unité à des activités communautaires dans la municipalité parrainée	29
Journée des élus	Des élus des municipalités de Grand-Remous, Kazabazua, Ste-Thérèse-de-la-Gatineau, Aumond, Low et Messines ont chacun passé la journée avec le parrain de leur municipalité dans le cadre de cette activité. Visite du poste, présentation du personnel, information sur les différents équipements, patrouille à bord d'un véhicule.	5

² Les moyens de sensibilisation des membres ayant pris fin, les alimentations des activités policières ont repris leur cours normal au mois de septembre 2017. Bien que, lors des moyens de sensibilisation, les activités policières aient été réalisées sur le terrain et colligées par une méthode alternative, la comparaison des statistiques de poste avec les rapports annuels des années 2016-2017 et 2017-2018 doit être faite avec prudence.

Priorité 4 : Agir préventivement en matière de stupéfiants aux abords des écoles du territoire

DESCRIPTION DES ACTIVITÉS	COMMENTAIRES	NB ACTIVITÉS
Patrouilles préventives à pied, accompagné à l'occasion par l'intervenant scolaire de l'école	Présence policière aux abords des écoles; lors des pauses, du dîner, début et fin de journée et lors de sorties de classes	53

DEMANDES PONCTUELLES DES ÉLUS ET DES CITOYENS

Voici les demandes ponctuelles des élus et des citoyens qui ont été adressées à la Sûreté au cours de la dernière année.

DESCRIPTION DES DEMANDES (ACTION* V, T, C)	COMMENTAIRES	Nb REQUÊTES
Diverses plaintes en matière de sécurité routière – vitesse, non-respect des arrêts, bruit	C Villes de Maniwaki, Gracefield, Blue Sea, Cayamant, Déléage, Messines, Montcerf-Lytton, Ste-Thérèse	17
Plainte de matière criminelle	C Villes de Blue Sea et Maniwaki	3
Plaintes en lien avec le non-respect de la Règlementation municipale	C Villes de Gracefield et Maniwaki	2
Plaintes en lien avec la sécurité récréotouristique	C Villes de Ste-Thérèse et Déléage	2
Plainte reliée à la tenue d'événement	C Ville de Maniwaki	1

*LÉGENDE

(V) En validation : Requêtes reçues et en période d'évaluation afin de confirmer si elles sont fondées ou non et si elles nécessitent des interventions spécifiques.

(T) En traitement : Requêtes validées et fondées pour lesquelles des activités sont effectuées afin de régler la problématique visée (ex. : patrouilles, surveillances, radar, etc.).

(C) Clos : Requêtes qui sont résolues à la suite des activités effectuées ou qui sont non fondées.

PRÉVENTION

Toujours en réponse aux besoins et aux réalités locales, les postes de la Sûreté tiennent des activités de prévention dans l'ensemble des municipalités qu'ils desservent, c'est-à-dire des mesures proactives et non pénales, qui ont pour but spécifique de réduire la criminalité en agissant sur les facteurs qui la déterminent, sur les circonstances et l'environnement dans lesquels sont commis les délits.

La grande majorité des activités de prévention se tiennent au quotidien, dans le cadre des interventions de l'ensemble des patrouilleurs.

Voici les principales activités de prévention réalisées au cours de la dernière année :

Activités de prévention réalisées au cours de l'année

DESCRIPTION DES ACTIVITÉS	COMMENTAIRES	Nb ACTIVITÉS
Programme « Bon voisin bon œil »	Présentation du programme aux résidents	1
Programme « Géni-Vélo »	Présentation du programme et clinique d'ajustement sur vélos	3
Programme « Ne devenez pas une cible »	Patrouilles préventives à pied par les cadets	27
Conférences	- Questionnaire Quiz de la SAAQ sur les capacités affaiblies par la drogue et l'alcool - Rôle du policier et loi sur les jeunes contrevenants	2
Semaine de la prévention de la toxicomanie	Barrage routier et remise de dépliants sur la conduite avec capacités affaiblies	1
Rentrée scolaire	Présence à une école de la MRC	1
Prévention de la noyade	Discussions avec les citoyens et remise de dépliants par les cadets	4
Pratique de confinement barricadé	Exercice effectué dans une école de la MRC	1
Mois de la prévention de la fraude. Campagne de prévention et tenue d'un kiosque aux Galerie Maniwaki.	Thèmes abordés : <ul style="list-style-type: none"> ▪ La contrefaçon des billets de banque; ▪ le vol et les fraudes d'identité; ▪ les fraudes par cartes de paiement; ▪ les fraudes liées à un paiement urgent; ▪ l'arnaque amoureuse; ▪ le rançongiciel (fraudes liées aux cryptomonnaies) 	1
Prévention contre la corruption	Séance de prévention organisée par l'UPAC et dispensée à Gracefield aux membres du CSP	1

POLICE DE PROXIMITÉ

La Sûreté du Québec s'est formellement engagée dans une approche professionnelle de type communautaire. Cette philosophie de travail comprend les cinq grands principes suivants :

- La présence familière;
- La qualité du service aux citoyens;
- Le partenariat avec la population;
- La consultation de la clientèle;
- La résolution de problèmes.

Cette section présente les principales activités réalisées par l'approche de police de proximité.

Présence familière et parrainage

À la Sûreté du Québec, la présence familière s'exprime par le programme de parrainage des municipalités.

Voici les principales activités de parrainage (rencontres et échanges avec les acteurs-clés) réalisées par nos membres cette année. Ces activités sont en lien avec les priorités locales identifiées par le CSP.

DESCRIPTION DES ACTIVITÉS	COMMENTAIRES	NB ACTIVITÉS
Rencontres de parrainage	- Maires/Préfets	79
	- Directeur général	66
	- Intervenants municipaux	55
Partenaires	- Table santé mentale - Table de concertation violence - Table de prévention maltraitance aux aînés - Nez-rouge	7

Résolution de problèmes

L'approche stratégique en résolution de problèmes (ASRP) permet d'associer des incidents autrement traités un par un, d'en dégager une compréhension globale et de rechercher des solutions durables, le tout en ayant recours aux partenaires et aux ressources des milieux affectés par des problématiques communes.

Voici les incidents traités par l'approche stratégique en résolution de problèmes au cours de la dernière année :

DESCRIPTION ET COMMENTAIRES		
Route 117	ASRP conjointe avec la MRC Antoine-Labelle; en partenariat avec la Société d'assurance automobile du Québec (SAAQ) et le Ministère des transports, de la mobilité durable et de l'électrification des transports du Québec, des panneaux ont été posés sur la route 117 Un suivi est effectué au niveau des collisions et la planification est orientée afin de maximiser notre présence sur la route 117	

Activités communautaires réalisées au cours de l'année

Cette section présente les activités communautaires dans lesquelles les membres du poste se sont impliqués au cours de la dernière année.

DESCRIPTION DES ACTIVITÉS	COMMENTAIRES	NB ACTIVITÉS
Clubs des petits déjeuners	Présence active au club des petits déjeuners des municipalités	12
Visites dans les CPE	Présentation du véhicule de patrouille et des équipements policiers	5
Collecte de sang	Présence lors de la campagne de collecte de sang. Réponse aux questions des citoyens	3
Présentation du métier policier	Présentation du métier policier aux enfants de camps de jour	6
Festivités de Noël et Halloween, Carnivals, festivals, collectes de denrées, journées portes ouvertes, fête des pompiers, etc	Présences des parrains et membres de l'unité consignée à la priorité 3	



STATISTIQUES OPÉRATIONNELLES

Cette section est consacrée aux statistiques de :

- Sécurité des réseaux de transport
- Règlements municipaux
- Cartes d'appel
- Criminalité

Les résultats qui vous sont présentés dans cette section vous permettront tout particulièrement d'apprécier la performance de la Sûreté au cours de la dernière année.

Afin de mettre en perspective ces données et d'en analyser l'évolution, vous pourrez également les comparer avec données des quatre dernières années.

De plus, afin d'en faciliter l'analyse, ces données vous sont présentées à l'aide de deux types de graphiques.

Chacun des graphiques de type « *histogramme* » indique les résultats pour les cinq dernières années. Une ligne trace la moyenne des quatre dernières années.

Ces graphiques permettent aussi de situer les résultats de la dernière année par rapport à la **zone d'écart moyen**. L'écart moyen est calculé à partir de la moyenne des différences entre les données de chacune des années par rapport à la moyenne des quatre dernières années. Visuellement, il s'agit de la zone comprise entre les lignes « écart + » et « écart - ». Les résultats qui s'écartent de cette zone méritent une attention particulière du CSP.

Des graphiques circulaires, ou de type « *pointe de tarte* », accompagnent également des histogrammes afin d'illustrer plus précisément la répartition des catégories d'événements plus préoccupants.

Notez que les données de cette section concernent l'ensemble du territoire couvert par les effectifs du poste de la MRC de La Vallée-de-la-Gatineau. Les résultats pour chacune des municipalités vous sont présentés en annexes.

Un écart aux données présentées dans les rapports annuels précédents peut être attribuable à la modification du statut ou à l'évolution d'un dossier après la production du rapport annuel.

À surveiller : Depuis le mois de juin 2017, certains postes MRC ont été convertis en postes mixtes et gèrent désormais aussi le travail fait sur les autoroutes. Ce changement a pour conséquence d'ajouter les statistiques autoroutières à même celles de la MRC et donc d'affecter possiblement à la hausse les données statistiques (par exemple les constats provinciaux, les collisions, la criminalité et les cartes d'appel). Les données n'étant pas dissociables pour le moment, cette mise en garde sera valide jusqu'à ce qu'une solution soit trouvée.

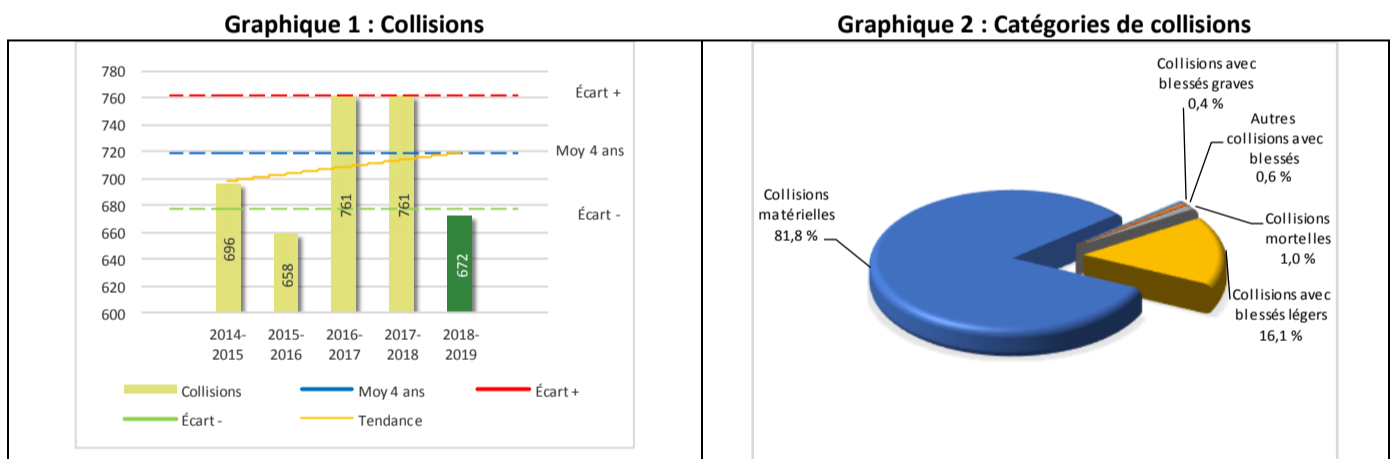
Statistiques extraites du Tableau de bord le : 2019-05-14

Tableau 1 Nombre de collisions et d'interventions couvertes sur le territoire

		2014-2015	2015-2016	2016-2017	2017-2018	2018-2019
Collisions						
	Collisions mortelles	4	4	3	3	7
	Collisions avec blessés graves ¹	3	4	9	13	3
	Collisions avec blessés légers	145	124	115	104	108
	Autres collisions avec blessés ²	8	5	19	3	4
	Collisions matérielles	536	521	615	638	550
	Sous-total :	696	658	761	761	672
Interventions						
	Avertissements nautiques	69	121	97	91	42
	Capacités affaiblies	57	57	53	49	40
	Autres crimes ³	125	123	106	101	81
	Constats provinciaux	5 160	4 847	3 307	208	226
	Constats municipaux	922	778	2 678	4 745	5 779
	AVVR ⁴	190	65	75	75	119
	Avertissements	1 503	1 041	2 421	2 003	1 946
	Sous-total :	8 026	7 032	8 737	7 272	8 233

- 1 Pour les collisions avec blessés, la distinction entre « graves » et « légers » a débuté en janvier 2014.
- 2 La catégorie « Autres collisions avec blessés » comprend les cas survenus hors des chemins publics.
- 3 La catégorie « Autres crimes » comprend les cas de conduite dangereuse, de poursuite, de délit de fuite, de conduite de véhicule routier pendant une interdiction (de conduire).
- 4 Avis de vérification d'un véhicule routier.

Évolution du nombre de collisions au cours des dernières années depuis le 1^{er} avril.



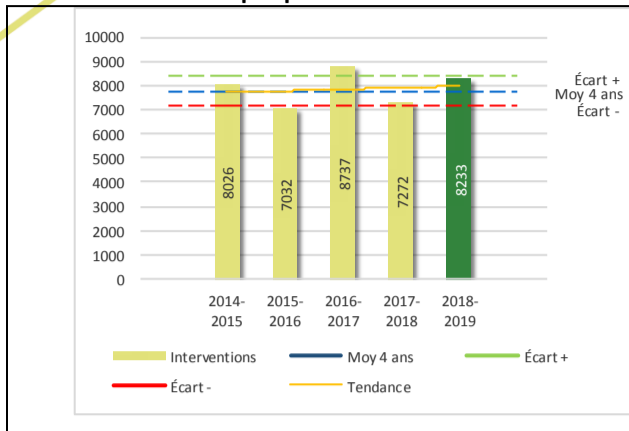
Collisions

Le graphique 1 permet de constater une tendance à la hausse du bilan routier au cours des cinq dernières années. Le total des collisions de l'année courante, qui est de 672 se situe en dessous de l'écart moyen inférieur. Le bilan des collisions de l'année courante démontre une amélioration significative par rapport aux années antérieures.

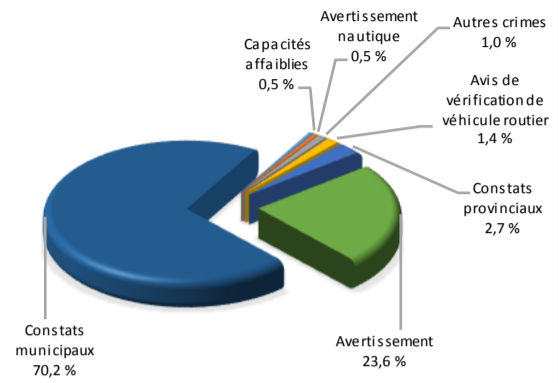
La variation la plus importante se situe au niveau des collisions mortelles qui affichent une augmentation de 4 par rapport à l'année précédente. Cette détérioration est en opposition avec la tendance observée pour les quatre années précédentes de ce type de collision.

Évolution du nombre d'interventions au cours des dernières années

Graphique 3 : Interventions



Graphique 4 : Catégories d'interventions

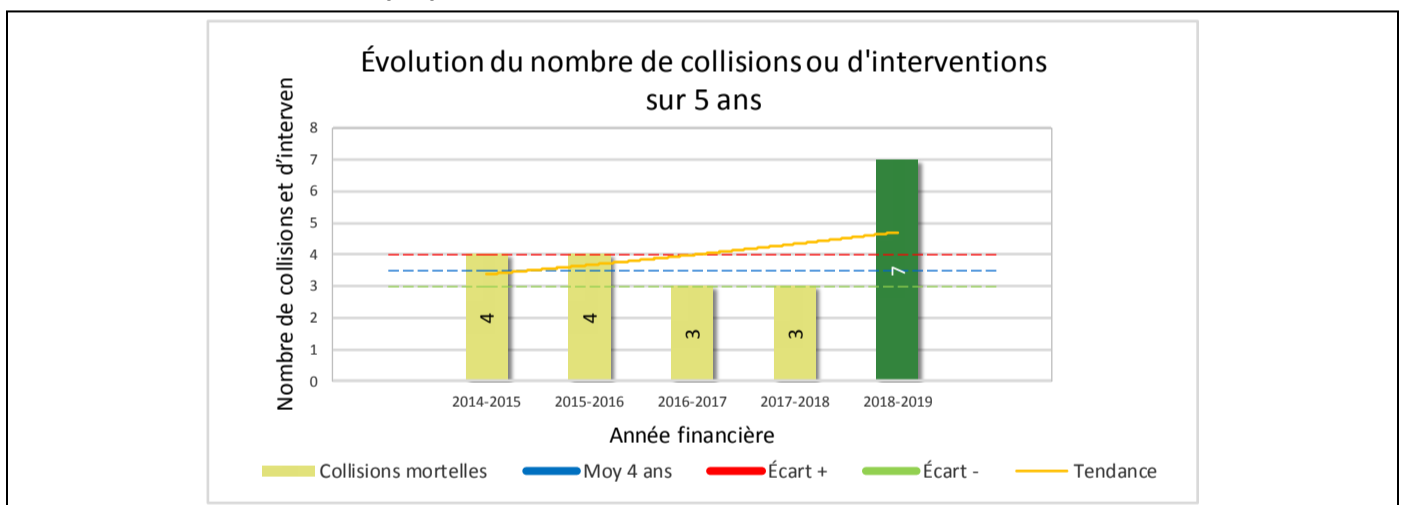


Interventions

Le graphique 3 présente une augmentation du nombre d'interventions réalisées au cours de l'année courante par rapport aux années précédentes. Les résultats de l'année courante se situent dans la zone d'écart moyen ce qui signifie que les résultats présentent une amélioration statistiquement significative par rapport au bilan des quatre dernières années de la MRC.

Une des variations parmi les plus importantes se situe au niveau des constats municipaux qui affichent une augmentation de 1034 interventions par rapport à l'année précédente. Cette variation est en accord avec la tendance observée pour les quatre années antérieures. Il est à prévoir, à long terme, que l'évolution de ce type d'interventions suivra la tendance actuelle qui est à la hausse puisqu'elle s'explique par la venue d'une cour municipale dans la MRC. La baisse des constats provinciaux est directement proportionnelle avec la hausse de constats municipaux.

Graphique 5 : Collisions mortelles au cours des dernières années



Le graphique 5 présente l'évolution des collisions mortelles. Une augmentation de 4 par rapport à l'année dernière est constatée pour l'année en cours. Cette régression contredit la tendance des quatre années précédentes.

Tableau 2 Nombre de constats émis pour infractions aux règlements municipaux sur le territoire

Domaine	2014-2015	2015-2016	2016-2017	2017-2018	2018-2019
1) Alarmes ¹	0	1	0	1	3
2) Vente	1	0	0	0	0
3) Circulation ²	24	9	44	62	70
4) Paix, bon ordre et sécurité publique	27	41	61	43	48
5) Nuisance	22	14	11	12	23
Total :	74	65	116	118	144

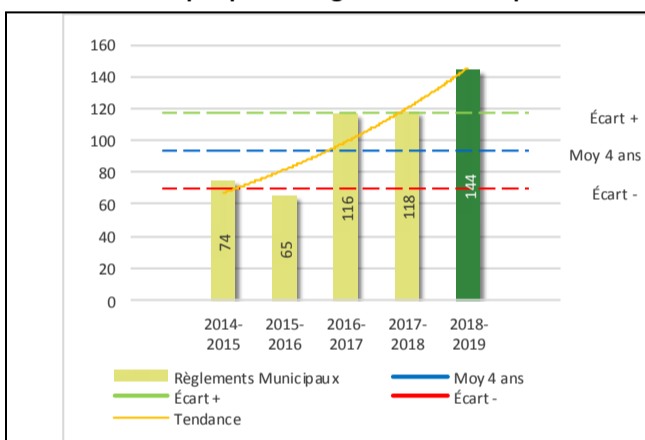
1 Les « Alarmes » du Tableau 2 font référence à des constats municipaux émis en vertu de la réglementation existante suite à des déplacements non fondés; tandis que les « Alarmes » du Tableau 3 sont des alarmes relayées par un central au CGA donnant lieu à un déplacement, mais pas nécessairement à un constat.

2 Types d'infractions de la circulation : endroits interdits, virages en « U », avertissement sonore, crissement des pneus, courses, et autres infractions impliquant des piétons, des animaux, des véhicules lourds, des véhicules d'urgence, etc.

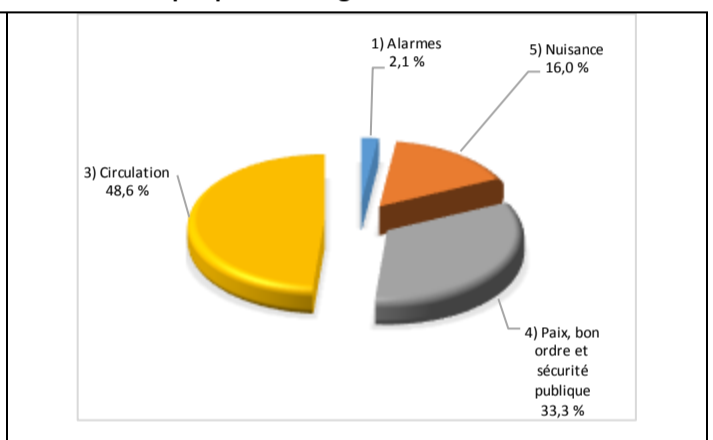
Le nombre de constats émis pour des infractions aux règlements municipaux a connu une augmentation au cours de la dernière année. Les policiers ont émis un total de 144 constats.

Évolution du nombre de constats émis pour infraction aux règlements municipaux pour l'année courante

Graphique 6 : Règlements municipaux



Graphique 7 : Catégories d'interventions



Le graphique 6 démontre que le nombre de constats municipaux émis cette année est **supérieur** au nombre moyen de constats émis depuis les quatre dernières années.

Les résultats de l'année courante se situent au-dessus de l'écart supérieur. Les résultats présentent une amélioration statistiquement significative par rapport au bilan des quatre dernières années de la MRC.

Tableau 3 Nombre de cartes d'appel sur le territoire au cours de l'année

	2014-2015		2015-2016		2016-2017		2017-2018		2018-2019	
Priorité 1	1 852		1 664		1 907		1 528		1 855	
Priorité 2	1 665		2 292		3 201		2 412		3 063	
Priorité 3	372		507		668		476		649	
Total :	3 889		4 463		5 776		4 416		5 567	
Alarmes¹	Nb	%	Nb	%	Nb	%	Nb	%	Nb	%
	660	17%	682	15%	770	13%	574	13%	673	12%

Priorité 1 : Événement requérant l'assignation immédiate d'un policier.

Priorité 2 : Événement requérant l'assignation d'un policier sur rendez-vous, avec déplacement.

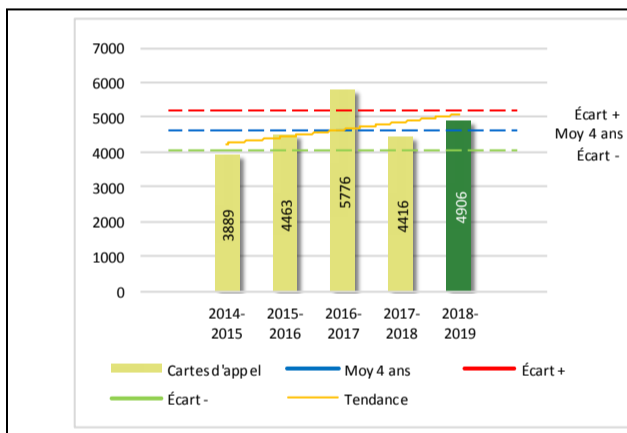
Priorité 3 : Événement requérant l'assignation d'un policier sur rendez-vous, sans déplacement.

1 Les « Alarmes » du Tableau 2 font référence à des constats municipaux émis en vertu de la réglementation existante suite à des déplacements non fondés; tandis que les « Alarmes » du Tableau 3 sont des alarmes relayées par un central au CGA donnant lieu à un déplacement, mais pas nécessairement à un constat.

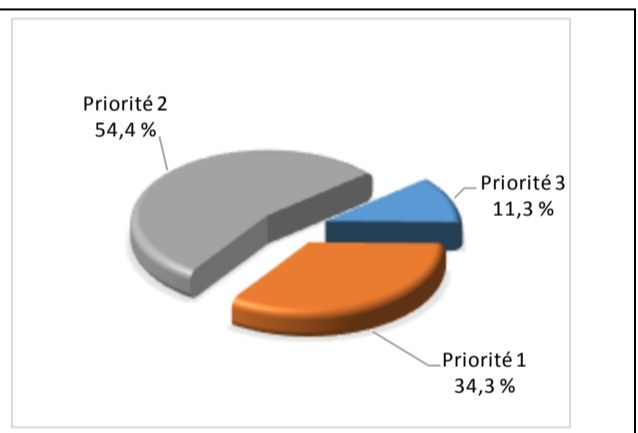
Le tableau 3 des cartes d'appel trace le portrait des données de l'année courante par catégories. Le nombre de cartes d'appel pour les alarmes a augmenté de 99 par rapport à l'année précédente. Quant aux appels de priorité 1, ils ont augmenté de 327 par rapport à l'année précédente.

Évolution du nombre de cartes d'appel au cours des dernières années

Graphique 8 : Nombre de cartes d'appel



Graphique 9 : Types de priorité de cartes d'appel



Le graphique 8 illustre la fluctuation du nombre total de cartes d'appel au cours des cinq dernières années. On constate que le nombre de cartes d'appel enregistré pour cette période se situe en au-dessus de la moyenne. Cependant, cet écart demeure dans la zone d'écart moyen.

Le graphique 9 indique que les cartes d'appel de priorité 2 d'alarme sont les plus nombreuses à être enregistrées pour cette année.

³ La Sûreté du Québec a récemment modernisé ses centres de gestion des appels, notamment en remplaçant le système utilisé par les préposés aux télécommunications par un nouveau système de répartition assistée par ordinateur (SRAO). Ce changement entraîne une variation dans les types de priorité d'appel à compter de l'année 2015-2016.

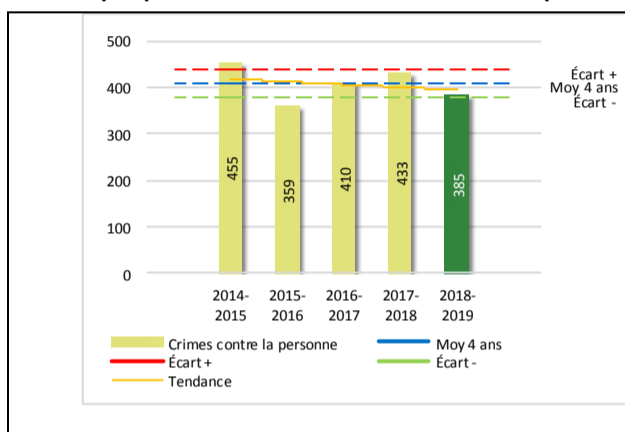
Tableau 4 Nombre de crimes contre la personne sur le territoire au cours de l'année

	2014-2015	2015-2016	2016-2017	2017-2018	2018-2019
1000- Crimes contre la personne¹					
Infractions entraînant la mort	2	3	2	0	0
Agressions sexuelles	29	16	27	22	36
Voies de fait	222	180	215	221	221
Vols qualifiés	3	3	1	0	3
Autres crimes contre la personne ²	199	157	165	190	125
Crimes contre la personne :	455	359	410	433	385

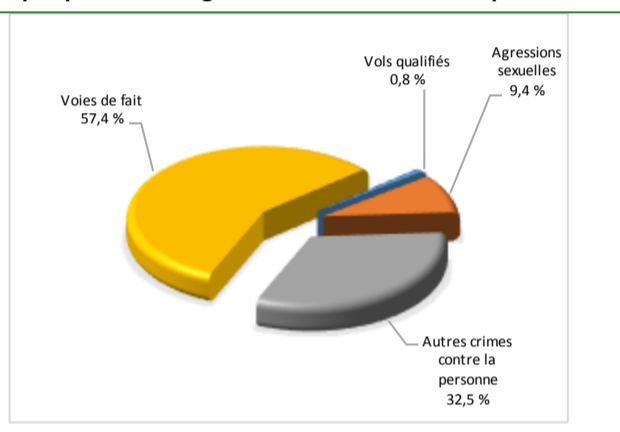
1. La section « Crimes contre la personne » présente le nombre de victimes d'actes criminels. Les sections suivantes présentent le nombre de dossiers opérationnels.
2. À titre informatif, les « Autres crimes contre la personne » incluent les cas d'enlèvement, de séquestration, d'extorsion, de profération de menaces, d'intimidation, etc.

Évolution du nombre de crimes contre la personne au cours des dernières années

Graphique 10 : Nombre de crimes contre la personne



Graphique 11 : Catégories de crimes contre la personne



Le graphique 10 présente le nombre de crimes contre la personne au cours des cinq dernières années. On constate que la donnée de cette année se situe en dessous de la moyenne.

Les résultats de l'année courante se situent dans la zone d'écart moyen. Les résultats présentent une amélioration statistiquement significative par rapport au bilan des quatre dernières années de la MRC.

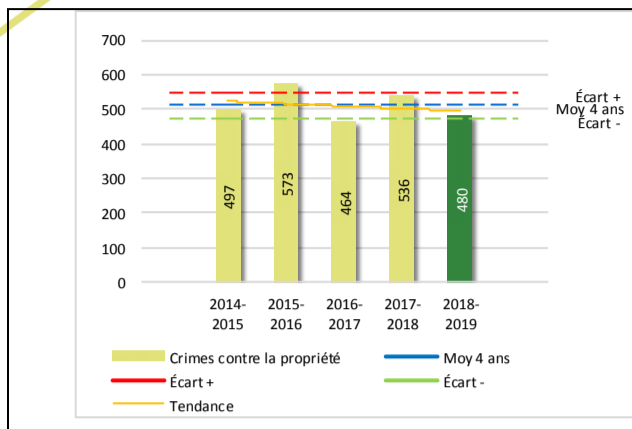
Le graphique 11 spécifie le nombre d'événements pour chacune des catégories des crimes contre la personne. On remarque alors que les voies de fait sont le type de crimes le plus fréquent pour cette année.

Tableau 5 Nombre de crimes contre la propriété sur le territoire au cours de l'année

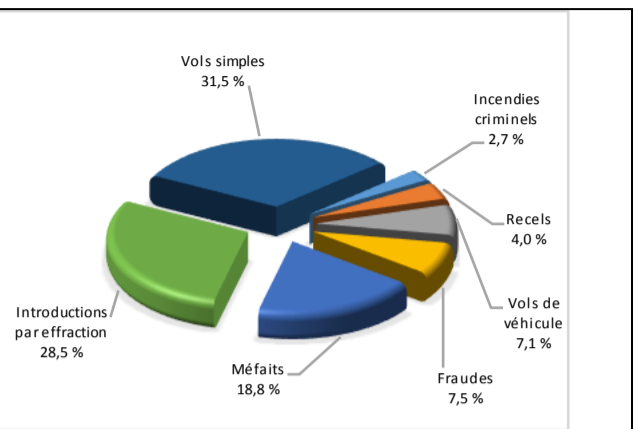
	2014-2015	2015-2016	2016-2017	2017-2018	2018-2019
2000- Crimes contre la propriété					
Incendies criminels	16	12	6	18	13
Introductions par effraction	171	167	152	156	137
Vols simples	134	165	119	173	151
Vols de véhicule	41	62	52	58	34
Recels	7	13	5	8	19
Fraudes	28	33	37	23	36
Méfais	100	121	93	100	90
Crimes contre la propriété :	497	573	464	536	480

Évolution du nombre de crimes contre la propriété au cours des dernières années

Graphique 12 : Nombre de crimes contre la propriété



Graphique 13 : Catégories de crimes contre la propriété



Le graphique 12 présente les crimes contre la propriété des cinq dernières années.

Les résultats de l'année courante se situent dans la zone d'écart moyen. Les résultats accusent une amélioration statistiquement significative par rapport au bilan des quatre dernières années de la MRC.

Le graphique 13 indique le nombre d'événements pour chacune des catégories de crimes contre la propriété. On remarque alors que les vols simples sont le type de crimes le plus fréquent au cours de l'année.

Tableau 6 Autre criminalité et interventions sur le territoire au cours de l'année

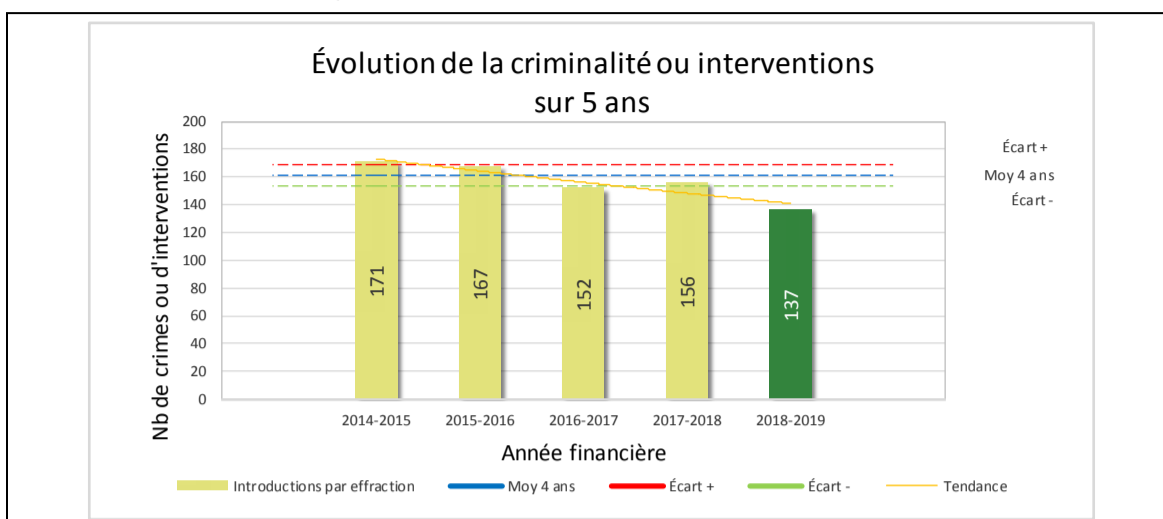
	2014-2015	2015-2016	2016-2017	2017-2018	2018-2019
Autres criminalités					
3000- Autres infractions au Code criminel ¹	161	124	134	142	147
4000 5000 - Loi régl. drogues et stupéfiants	116	110	111	122	74
6000- Infractions aux autres lois fédérales	6	1	4	9	3
7000- Infractions aux lois provinciales	29	39	42	40	24
Autres criminalités :	312	274	291	313	248
Activités policières					
A- Assistances	69	89	112	95	114
B- Permis	13	4	7	6	9
E- Enquêtes	260	288	281	245	310
F- Événements relatifs à la RACJ ²	104	56	51	51	90
P- Objets perdus ou trouvés	42	37	38	22	23
R- Interventions policières ³	620	589	576	653	559
V- Véhicules retrouvés ou remisés	72	54	52	87	36
X- Interpellation, observation et autre	11	66	85	50	135
Activités :	1 191	1 183	1 202	1 209	1 276
Total criminalité et activités :	2 455	2 389	2 367	2 491	2 390

1 La catégorie « Autres infractions au Code criminel » comprend différentes infractions telles : utilisation de monnaie contrefaite, avoir troublé la paix, évasion d'une garde légale, action indécente, production et distribution de pornographie juvénile, voyeurisme, leurre au moyen d'un ordinateur, appel téléphonique indécent, menace, incitation publique à la haine, etc.

2 La Régie des alcools, des courses et des jeux.

3 La catégorie « Interventions policières » comprend notamment les cas suivants : plainte de bruit, chicane de famille, service d'ordre, escorte de véhicule, affaire civile, transfert de détenu et de personne en crise, assistance au public, prise d'empreintes digitales, personne en détresse, etc.

GRAPHIQUE 14 : INTRODUCTIONS PAR EFFRACTION AU COURS DE L'ANNÉE



Le graphique 14 démontre que le nombre 137 de cette année est inférieur au nombre moyen 161 depuis les quatre dernières années.

Ce type de crime présente une amélioration statistiquement significative par rapport aux années antérieures. Cette variation s'explique par l'importance accordée à ce type de crime et le développement de certaines technologies. (ADN, empreintes digitales, caméras résidentielles et commerciales, réseaux sociaux)

INTERVENTIONS EN MILIEU SCOLAIRE

Cette section présente les différentes interventions réalisées en milieu scolaire. Elles doivent donc être distinctes des informations insérées dans la section « Prévention » au début du rapport annuel.

	Année courante
Nombre de dossiers d'enquête relatifs au PIMS	21
Nombre de dossiers d'enquête en collaboration	16
Total dossiers :	37

Nombre d'établissements où une intervention a eu lieu	47
Nombre d'élèves rencontrés	330

Nombre d'établissements visés (année)	20
---------------------------------------	----

INTERVENTIONS PAR DES UNITÉS DE SOUTIEN ET MESURES D'URGENCE

Cette section présente les interventions réalisées sur le territoire de la MRC par des unités de soutien régionales ou de mesures d'urgence au cours de l'année. Voici les détails de ces interventions.

Unités de soutien et mesures d'urgence

- Disparition lors du festival Éclipse à Ste-Thérèse-de-la-Gatineau; présence du maître-chien de patrouille
- Présence d'un technicien en explosif en lien avec un appel reçu pour un colis suspect à Denholm
- Patrouille du maître-chien durant le Beach party au Domaine des Huard au réservoir Baskatong
- À Cayamant, intervention du maître-chien dans un cas d'état mental perturbé
- Deux interceptions par un patrouilleur maître-chien qui ont permis de détecter la présence de stupéfiants dans le véhicule, à Gracefield et Messines
- Le maître-chien a participé à la recherche d'une personne disparue à Kazabazua au mois d'octobre
- Présence du service de l'identité judiciaire dans le cadre d'une introduction par effraction dans une institution financière de Maniwaki. Un suspect a été arrêté
- L'hélicoptère de la Sûreté et deux maîtres-chiens ont assistés les agents lors de recherche d'une personne disparue à Déléage en novembre

Volet enquête

- Dans le cadre de journées d'éradication de sites de production de Cannabis, l'hélicoptère des Forces armées canadiennes et la GRC ont été présents sur le territoire de la MRC le 28 août

Volet sauvetage, sécurité routière et hors route

- Deux kayakistes sont déposés près de la rivière Désert à Montcerf pour faire une descente jusqu'à la jonction de la rivière de l'Aigle (pont couvert). Ils ne se sont pas présentés à l'endroit et moment prévu
Les policiers sur place ont marché 2 kilomètres le long des berges mais sans localiser les 2 personnes
Une équipe de sauveteurs et l'hélicoptère sont intervenus, ont survolé le parcours prévu des 2 disparus sur la rivière. Ils furent localisés par ceux-ci

Mesures d'urgence

- Au cours d'un weekend de l'automne, les pluies diluviennes ont emporté un ponceau dans le secteur du Lac Gatcombe dans le Parc de la Vérendrye. Un fossé d'environ 20 pieds de large et 6 pieds de profond a isolé un groupe de 21 personnes (20 adultes, 1 enfant) dans plusieurs chalets de la pourvoirie. Il était impossible de traverser en véhicule. Ils ont finalement réussi en fin de journée, à se rendre sur la rive opposée où un bon samaritain, avait récupéré 2 sinistrés à l'aide de son ponton



ACTIVITÉS DIGNES D'INTÉRÊT ET ÉVÉNEMENTS MAJEURS

Voici les activités dignes d'intérêt et les événements majeurs ayant eu lieu au cours de l'année et qui n'ont pas été mentionnées dans les sections précédentes.

Programme cisaille

- 2018-08-28 : Journée d'éradication secteur MRC Vallée-de-la-Gatineau – 762 plants éradiqués
- 2018-09-05 : Éradication serre extérieure secteur MRC Vallée-de-la-Gatineau – 4 sites éradiqués – 139 plants saisis
- 2018-09-06 : Éradication serre extérieure secteur MRC Vallée-de-la-Gatineau – 2 sites éradiqués – 233 plants saisis
- 2018-09-18 : Éradication serre extérieure secteur MRC Vallée-de-la-Gatineau – 3 sites éradiqués – 63 plants – 1071 gr de cannabis sec – 5 arrestations

Programme cadet

- Retour du programme cadet de la Sûreté du Québec au poste de la MRC Vallée-de-la-Gatineau. Les deux étudiants ont sillonné les parcs, terrains de camping, pistes cyclables, commerces des municipalités de la MRC pour un total de 215 patrouilles à pieds et 150 à vélo. Ils ont participé à plusieurs programmes de prévention (prévention de la noyade, prévention de la fraude, sécurité à vélo) et différents événements tel la rencontre des animateurs des camps de jour de la Cité étudiante de Maniwaki, collectes de sang et présentation du métier policier aux groupes fréquentant le camp de jour de Maniwaki. Leur présence assure une vigie des lieux publics et permet de développer une approche communautaire avec les résidents



ANNEXES

Collisions survenues sur le territoire de la MRC - Réparties par municipalité pour l'année 2018-2019

Municipalités	Collisions mortelles					Collisions avec blessés graves					Collisions avec blessés légers					Autres types de collisions					Collisions matérielles				
	2014-2015	2015-2016	2016-2017	2017-2018	2018-2019	2014-2015	2015-2016	2016-2017	2017-2018	2018-2019	2014-2015	2015-2016	2016-2017	2017-2018	2018-2019	2014-2015	2015-2016	2016-2017	2017-2018	2018-2019	2014-2015	2015-2016	2016-2017	2017-2018	2018-2019
Aumond (CT) [SQ]					1						6	3	3	4	1						14	12	20	15	20
Blue Sea (M) [SQ]							1		1		2	2	4	2				1			11	9	12	8	15
Bois-Franc (M) [SQ]											5	10	4	2	6						9	8	10	14	11
Bouchette (M) [SQ]							1	1		1	1	3	7	2	1			1			16	14	24	22	15
Cayamant (M) [SQ]									1	1	5	5	3	2	8		1		1		16	11	10	18	7
Denholm (M) [SQ]											2	4		1	1			1			2	6	3	9	3
Déléage (M) [SQ]		1	1					1			10	8	8	3	8	1		1		1	19	25	30	14	27
Egan-Sud (M) [SQ]											4	3	2	1	3						7	15	21	26	21
Gracefield (V) [SQ]	1							2			15	14	16	12	14	1		1			62	72	78	84	61
Grand-Remous (M) [SQ]		1		1	1	1	1	1	3		14	13	10	7	7	3	1	6	2		40	36	53	48	57
Kazabazua (M) [SQ]					1				3		10	8	12	10	12			1			47	32	48	65	42
Lac-Lenôtre (NO) [SQ]				1							2	1	2	2	4			1			10	8	8	8	7
Lac-Pythonga (NO) [SQ]	2	1		1	3				2		21	15	13	13	15						42	40	26	54	34
Lac-Sainte-Marie (M) [SQ]							1				1	2	1	1	2					1	8	9	13	21	13
Low (CT) [SQ]						1		1			15	12	4	12	10						36	26	45	44	37
Maniwaki (V) [SQ]			1			1		1	2		14	14	8	14	6	2	2	4		1	149	165	163	146	127
Messines (M) [SQ]		1	1					1	1	1	8	5	11	14	6	1		1			30	24	37	27	36
Montcerf-Lytton (M) [SQ]	1				1			1			7		2	2	2		1	1			15	5	9	10	9
Sainte-Thérèse-de-la-Gatineau (M) [SQ]											3	2	5		2					1	3	4	5	5	8

Interventions effectuées sur le territoire de la MRC - Réparties par municipalité pour l'année 2018-2019

Municipalités	Avertissements nautiques					Capacités affaiblies					Autres crimes					Constats provinciaux					Constats municipaux					AVVR				
	2014-2015	2015-2016	2016-2017	2017-2018	2018-2019	2014-2015	2015-2016	2016-2017	2017-2018	2018-2019	2014-2015	2015-2016	2016-2017	2017-2018	2018-2019	2014-2015	2015-2016	2016-2017	2017-2018	2018-2019	2014-2015	2015-2016	2016-2017	2017-2018	2018-2019	2014-2015	2015-2016	2016-2017	2017-2018	2018-2019
Aumond (CT) [SQ]						2	1	1	1	1			1	2	1	38	33	36	1	1	1	2	20	54	72			2		1
Blue Sea (M) [SQ]	7	8	12	5	8	1		1		1	1	1	1	1	2	37	40	13	1	1	1		22	26	35		1			1
Bois-Franc (M) [SQ]								1	2	1		1	1	2	1	108	84	50	2				49	78	87			2		
Bouchette (M) [SQ]		8	7	32		1		2		2		4			5	135	145	69	11	2	5	2	49	101	128	5	3	1		
Cascades-Malignes (NO) [SQ]																1														
Cayamant (M) [SQ]	13					4	1		2	2	3	4	2	4	1	60	39	20	2	7	1	1	15	35	52	2	2	1		1
Denholm (M) [SQ]							1		1			1	2	2		26	12	4	1	1	3	2	6	9	2	2				1
Déléage (M) [SQ]						4	6	5	3	4	2	6	11	2		138	106	72	1	5	2	2	42	112	120	10	3	3	3	1
Egan-Sud (M) [SQ]						1	1	2	2	1				1	1	53	64	63	1	2			24	49	131	4	4	3		
Gracefield (V) [SQ]		7		6		6	7	10	2	6	13	15	7	15	11	605	516	338	25	20	17	17	212	479	628	46	12	11	23	29
Grand-Remous (M) [SQ]	42	49	18	34	6	4	4	7	6	3	6	7	5	3	2	715	968	849	38	50	2	1	374	952	1 063	11	3	8	7	22
Kazabazua (M) [SQ]		5				2	3	1	3	1	5	3	6	4	2	84	47	27	27	14	398	347	349	286	508	18	5	1	6	12
Lac-Lenôtre (NO) [SQ]						1	1		1			1	1	1		229	305	243	10	18			161	320	421	4			1	1
Lac-Moselle (NO) [SQ]																		1												
Lac-Pythonga (NO) [SQ]	1	6				4	2	2	2	1	8	5		1	2	2 035	1 579	927	45	54		1	502	1 111	1 280	7	1	2	1	4
Lac-Sainte-Marie (M) [SQ]		10					1		1	1		4	1	2	1	2	2				25	7	17	9	17					
Low (CT) [SQ]						4	2	1	3	2	4	1	4	3	2	50	43	7	15	8	244	222	284	287	245	4	3		1	5
Maniwaki (V) [SQ]						15	15	15	14	10	78	66	55	54	44	498	494	359	22	28	215	169	413	611	677	64	28	37	30	37
Messines (M) [SQ]	2	19	14	14	25	4	7	3	5	3	4	3	7	2	4	156	127	71	2	10	5	4	49	86	119	9		4	3	3
Montcerf-Lytton (M) [SQ]	4	6	1		3	4	5	2	1	1	1	1	2	2	1	183	238	147	4	5	1		85	133	180	2				1
Sainte-Thérèse-de-la-Gatineau (M) [SQ]		3	45												1	7	5	11			2	1	5	7	14					
Total :	69	121	97	91	42	57	57	53	49	40	125	123	106	101	81	5 160	4 847	3 307	208	226	922	778	2 678	4 745	5 779	190	65	75	75	119

Nombre d'activités réalisées sur le territoire de la MRC - Réparties par municipalité pour l'année 2018-2019

Municipalités	A- Assistances			B- Permis			E- Enquêtes			F- Évén. relatifs à la RACJ			P- Objets perdus ou trouvés			R- Interventions policières			V- Véhicules retrouvés ou remisés			X- Interpellation, observation et autre			
	2016-2017	2017-2018	2018-2019	2016-2017	2017-2018	2018-2019	2016-2017	2017-2018	2018-2019	2016-2017	2017-2018	2018-2019	2016-2017	2017-2018	2018-2019	2016-2017	2017-2018	2018-2019	2016-2017	2017-2018	2018-2019	2016-2017	2017-2018	2018-2019	
Aumond (CT) [SQ]	1	1	3	1			5	9	12					1	1	16	14	17		1	2	4	3	7	
Blue Sea (M) [SQ]	2		2			1	9	3	4		1	1		1	1	9	18	12	1	1			1	3	
Bois-Franc (M) [SQ]	1	1	1				5	7	7							8	7	4		1	1				
Bouchette (M) [SQ]	2	5	2		1		4	4	1	1		5	2	1		18	17	19	3	2	3	1		3	
Cascades-Malignes (NO) [SQ]																		1							
Cayamant (M) [SQ]	3	2	3				5	6	7				2		1	18	34	31		1	2	4		2	
Denholm (M) [SQ]	1	4	2				8	11	6			1	6	1	2	18	23	18		3	1	1		1	
Déléage (M) [SQ]	2	2	4				10	13	18				2	1	1	27	29	31	5	3		3	1	8	
Egan-Sud (M) [SQ]	2		1				2	4	3	1		2				2	3	5			1			2	
Gracefield (V) [SQ]	6	7	8	1			33	21	27	1	8	6	3			72	84	66	4	14	8	13	7	29	
Grand-Remous (M) [SQ]	4	3	2		1		17	17	25	7	3	7	4	2	2	47	37	40	4	9	5	2	6	6	
Kazabazua (M) [SQ]	4	2	5				16	6	9	2	1	3	2	1		31	17	14		7	4	10	4	17	
Lac-Lenôtre (NO) [SQ]	2						1	3	3				1			1	3	2	1	4	1			3	
Lac-Pythonga (NO) [SQ]	2	2	5				6	5	2	1	1					5	11	5	5	7	1	1	1	5	
Lac-Sainte-Marie (M) [SQ]	3	1	3				6	1	10	2	8	3	2	1		17	19	19		1			3	3	
Low (CT) [SQ]	2	4	2				7	7	3	5	5	4	1			8	16	19	3	5		1	1	4	
Maniwaki (V) [SQ]	63	54	64	5	3	8	119	103	146	28	24	55	11	12	15	215	268	210	19	24	5	38	21	37	
Messines (M) [SQ]	4	4	2		1		17	16	15	2		1	2	1		45	36	29	7	4	1	6	2	3	
Montcerf-Lytton (M) [SQ]	1		3				4	6	5	1		2				9	11	12			1	1		2	
Sainte-Thérèse-de-la-Gatineau (M) [SQ]	7	3	2				7	3	7							10	6	5							
Total :	112	95	114	7	6	9	281	245	310	51	51	90	38	22	23	576	653	559	52	87	36	85	50	135	